

ZODP. PROJ.	VYPRACOVAL	KRESLIL	KONTROLOVAL	Povodí Moravy, s.p. Dřevařská 11, 602 00 Brno Závod Horní Morava (13) U dět. domova 263, 772 11 Olomouc DIČ: CZ70890013 IČ: 70890013	
	Holásková Marcela <i>Marcela Holásková</i>		Ing. Jiří Zedníček		
KRAJ: Pardubický		OBEC (K.Ú.): Jevíčko - předměstí		FORMÁT	A4
SPRÁVNÍ ÚŘAD: Městský úřad Moravská Třebová				DATUM	12/2014
INVESTOR STAVBY: Povodí Moravy, s.p., Dřevařská 11, 602 00 Brno				STUPEŇ	DPS
AKCE: Malonínský p., Jevíčko - rekonstrukce opevnění				ČÍSLO ZAKÁZKY	223245STA
				ISPROFIN	
				SOUŘADNÝ/VÝŠKOVÝ SYSTÉM	JTSK/Balt p.v.
PŘÍLOHA: DOKLADOVÁ ČÁST				MĚŘÍTKO	
				Č. VÝKRESU	D:
				ČÍSLO KOPIE 0	

Žádost o vyjádření na stavební akci:

Obeslané organizace dne 20. 11. 2014

„Malonínský p., Jevíčko – rekonstrukce opevnění“

1. Východočeská plynárenská, a.s., Pražská třída 702/17, Kukleny, Hradec Králové 500 04 Hradec Králové 4
2. Telefonica O2 Czech Republik, a.s., Masarykovo nám. 2655, 530 02 PARDUBICE
3. VHOS, a.s., Nádražní 1430/6, 571 01 MORAVSKÁ TŘEBOVÁ
4. Vojenská ubytovací a stavební správa VUSS, Teplého 1899, 530 02 PARDUBICE
5. Český rybářský svaz, Východočeský územní svaz Hradec Králové, Na Zahrádkách 233, 503 41 HRADEC KRÁLOVÉ - VĚKOŠE
6. ČEZ Distribuce, a.s., Děčín 4, Teplická 874/8, 405 02 Děčín
7. ČEZ ICT Services, a.s., Fügnerovo nám. 1866/5, 120 00 Praha 2
8. Městský úřad Moravská Třebová, odbor ŽP, ul. Olomoucká 2, 571 01 MORAVSKÁ TŘEBOVÁ
9. Městský úřad Jevíčko, Palackého nám. 1, životní prostředí, 569 43 Jevíčko
10. Informace z katastru nemovitostí
11. Czech Blades, s.r.o., Brněnská 559, 569 43 Jevíčko
12. Krajský úřad Pardubického kraje, Odbor životního prostředí a zemědělství Komenského nám. 125, 532 11 Pardubice
13. Hanácká zemědělská společnost Jevíčko a.s., Třebovského 713, 569 43 Jevíčko
14. ČSAD Ústí nad Orlicí, a.s., Třebovská 330, Hylváty, 562 03 Ústí nad Orlicí
15. Povodí Moravy, s.p., Útvar správy povodí, Dřevařská 11, 601 75 BRNO
16. IMPULS – Leasing – Real- Estate s.r.o., Dlouhá 733/29, 110 00 PRAHA 1 – STARÉ MĚSTO
17. Městský úřad v Jevíčku, odbor výstavby a územního plánování, Palackého náměstí 1, 569 43 Jevíčko

Povodí Moravy, s.p.
Dřevařská 932/11
60200 Brno

naše značka
5001042331

vyřizuje
Eva Strnadová

datum
11.12.2014

Věc:

Malonínský p., Jevíčko - oprava opevnění

K.ú. - p.č.: Jevíčko-předměstí

Stavebník: Povodí Moravy, s.p., Dřevařská 932/11, 60200 Brno

Účel stanoviska: Povolení stavby - stavební režim

RWE GasNet, s.r.o., jako provozovatel distribuční soustavy (PDS) a technické infrastruktury, zastoupený RWE Distribuční služby, s.r.o., vydává toto stanovisko:

UPOZORŇUJEME NA VTL PLYNOVOD OCEL DN 100 JEVÍČKO I. - VITÁKA, NA KTERÝ SE VZTAHUJE OCHRANNÉ A BEZPEČNOSTNÍ PÁSMO (4 m a 15 m).

V zájmovém území vyznačeném v příloze tohoto stanoviska, nejsou umístěna žádná provozovaná plynárenská zařízení ve vlastnictví nebo správě RWE GasNet s.r.o. Mohou se zde nacházet plynárenská zařízení jiných vlastníků či správců, případně i dlouhodobě nefunkční/neprovozovaná plynárenská zařízení bez dostupných informací o jejich poloze.

V rozsahu území vyznačeného v příloze souhlasíme s povolením stavby dle zákona 183/2006 Sb. ve znění pozdějších předpisů např. s vydáním územního rozhodnutí, zjednodušeným územním řízením, vydáním územního souhlasu, uzavřením veřejnoprávní smlouvy, ohlášením, stavebním povolením, veřejnoprávní smlouvou o provedení stavby nebo oznámením stavebního záměru s certifikátem autorizovaného inspektora. V případě uzavření veřejnoprávní smlouvy nebude &7265& ani &G001&, jako zmocněnec &7265&, účastníkem územního ani stavebního řízení a nebudou uvedeni ve třetích osobách veřejnoprávní smlouvy.

Platí pouze pro území vyznačené v příloze tohoto stanoviska a to 24 měsíců ode dne jeho vydání.

RWE Distribuční služby, s.r.o.

Plynárenská 499/1
657 02 Brno
T +420532221111
F +420545578571
E info_ds@rwe.cz
I www.rwe.cz
IČ: 27935311
DIČ: CZ27935311

Zapsán do obchodního rejstříku:
Krajský soud v Brně
oddíl C, vložka 57165
26.07.2007

Bankovní spojení:
ČSOB a.s.
Číslo účtu: 17837923
Kód banky: 0300

Za správnost a úplnost dokumentace předložené s žádostí včetně jejího souladu s platnými předpisy plně zodpovídá její zpracovatel. Stanovisko nenahrazuje případná další stanoviska k jiným částem stavby.

V případě další korespondence nebo jednání (např. změna stavby) uvádějte naši značku - 5001042331 a datum tohoto stanoviska. Kontakty jsou k dispozici na www.rwe-ds.cz nebo Zákaznická linka 840 11 33 55.

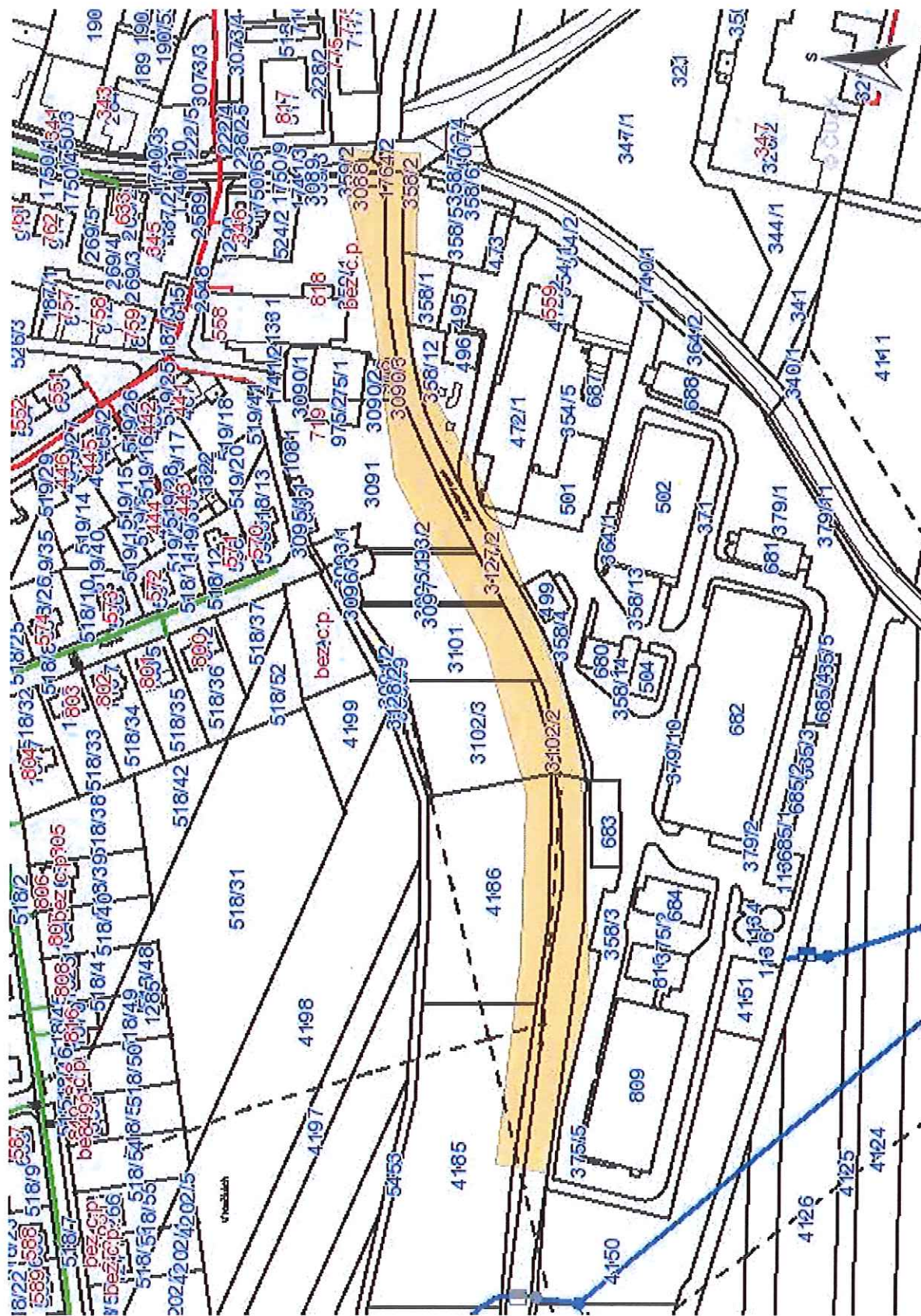


Eva Strnadová
technik PZ MS-Pardubice 8
odděl. reg. oper. správy sítí Pardubice
RWE Distribuční služby, s.r.o.
+420495060562
eva.strnadova@rwe.cz

Přílohy: Orientační zakres plynárenského zařízení, Detailní zakres plynárenského zařízení, Ověřená příloha žadatele

Příloha: Orientační zakres plynárenského zařízení. Tato příloha je nedílnou součástí stanoviska č. 5001042331 ze dne 11.12.2014.

Provozovatel DS: RWE GasNet, s.r.o.; Stavebník: Povodí Moravy, s.p., Dřevařská 932/11, 60200 Brno, K.ú.: Jevíčko-předměstí.

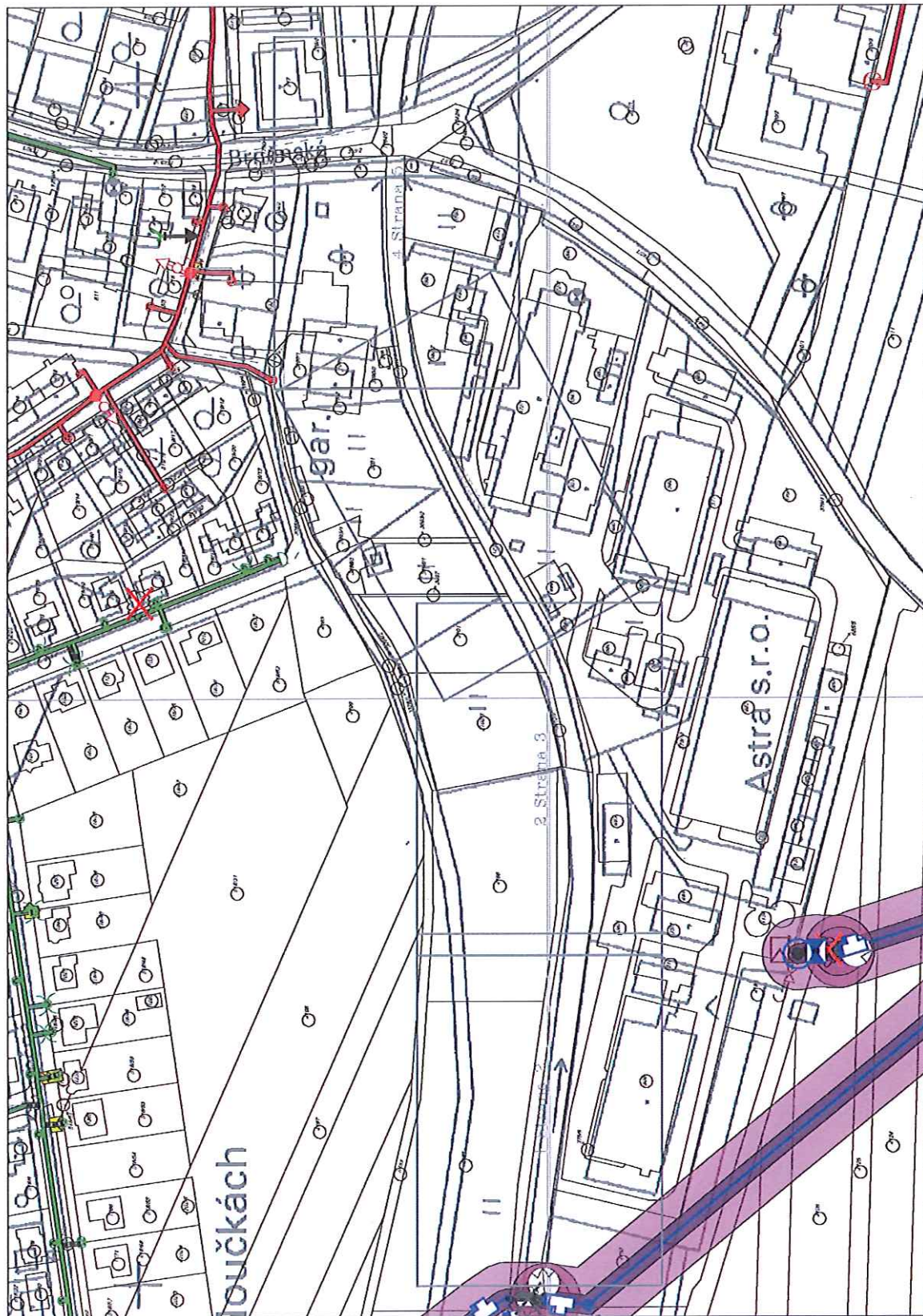


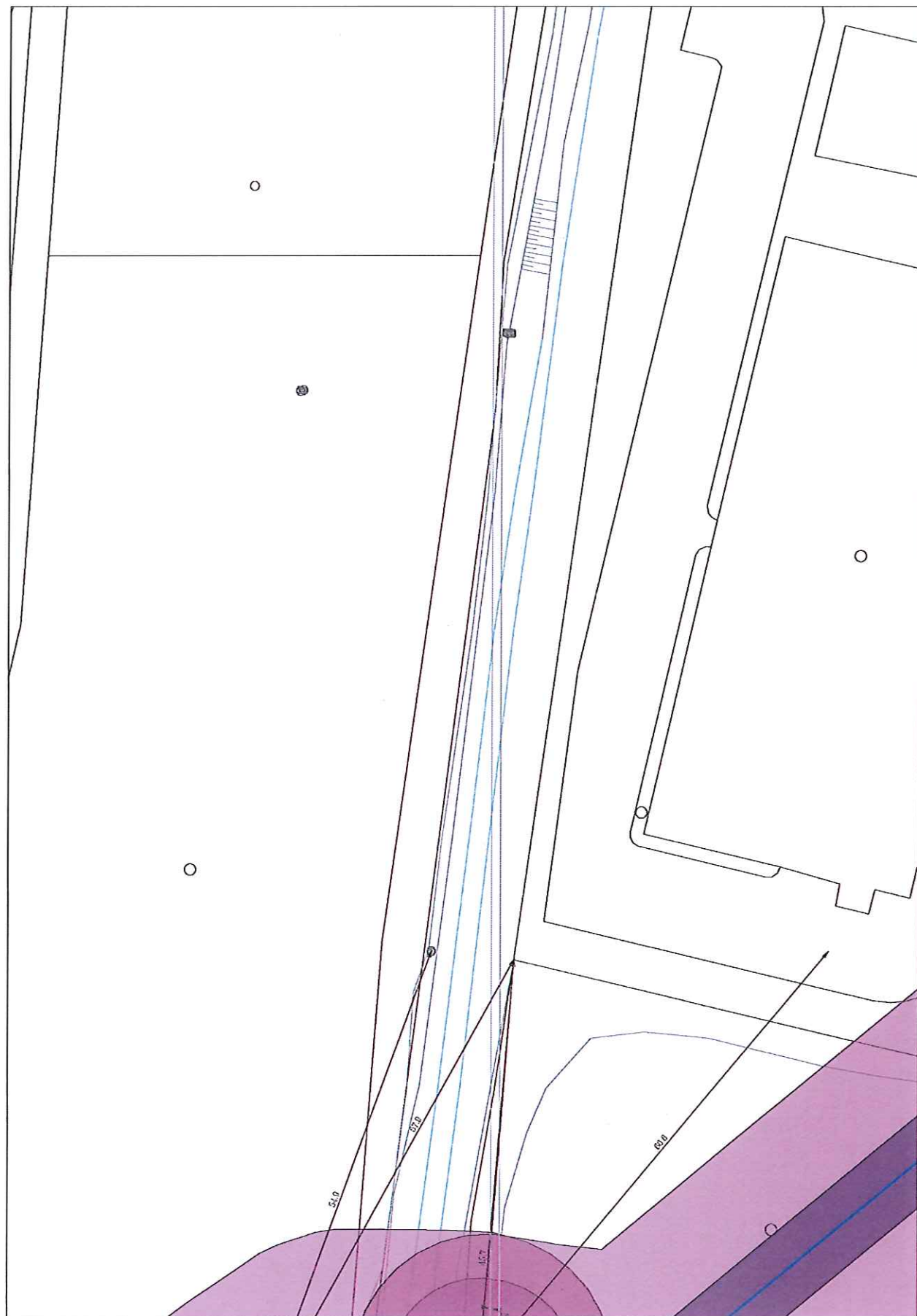
Legenda:

linie plynovodu	
NTL	
STL	
VTL	
WTL	
nefunkční	
výstavba	
regulační stanice	
ochranné zařízení	
kabel	
elektropřípojka	
kabel protikorozi ochrany	
anodové uzemnění	
stanice katodové ochrany	

Legenda:

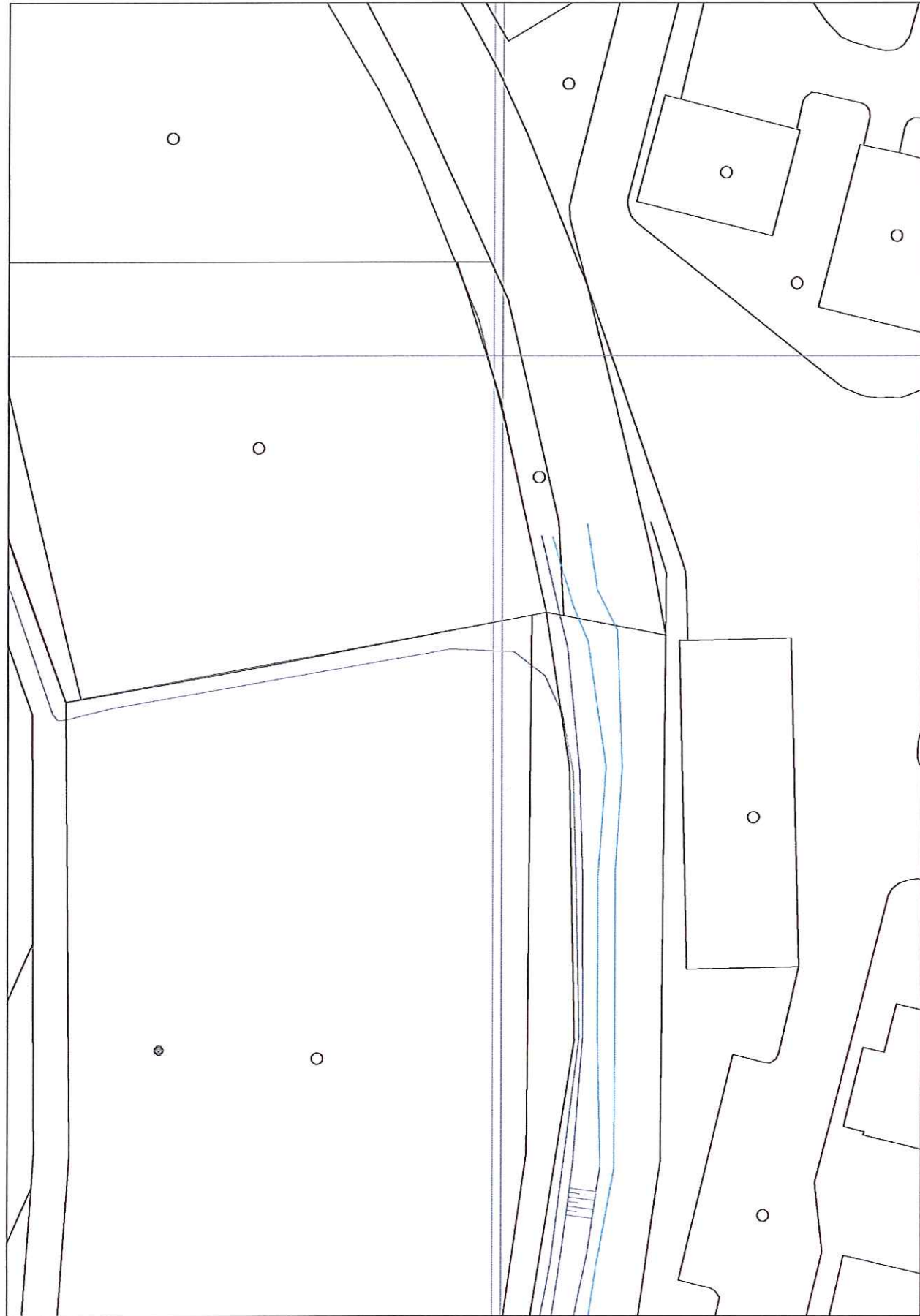
linie plynovodu	NTL	STL	VTL	WTL	nefunkční	výstavba	regulační stanice	ochranné zařízení	kabel	elektropřípojka	kabel protikorozi ochrany	anodové uzemnění	stanice katodové ochrany





Legenda:

linie plynovodu	
NTL	
STL	
VTL	
WTL	
nefunkční	
výstavba	
regulační stanice	
ochranné zařízení	
kabel	
elektropřípojka	
kabel protikorozi ochrany	
anodové uzemnění	
stanice katodové ochrany	



Legenda:

linie	regulační stanice
plynovodu	ochranné zařízení
NTL	kabel
STL	elektropřípojka
VTL	kabel protikorozi ochrany
WTL	anodové uzemnění
nefunkční	stanice katodové ochrany
výstavba	

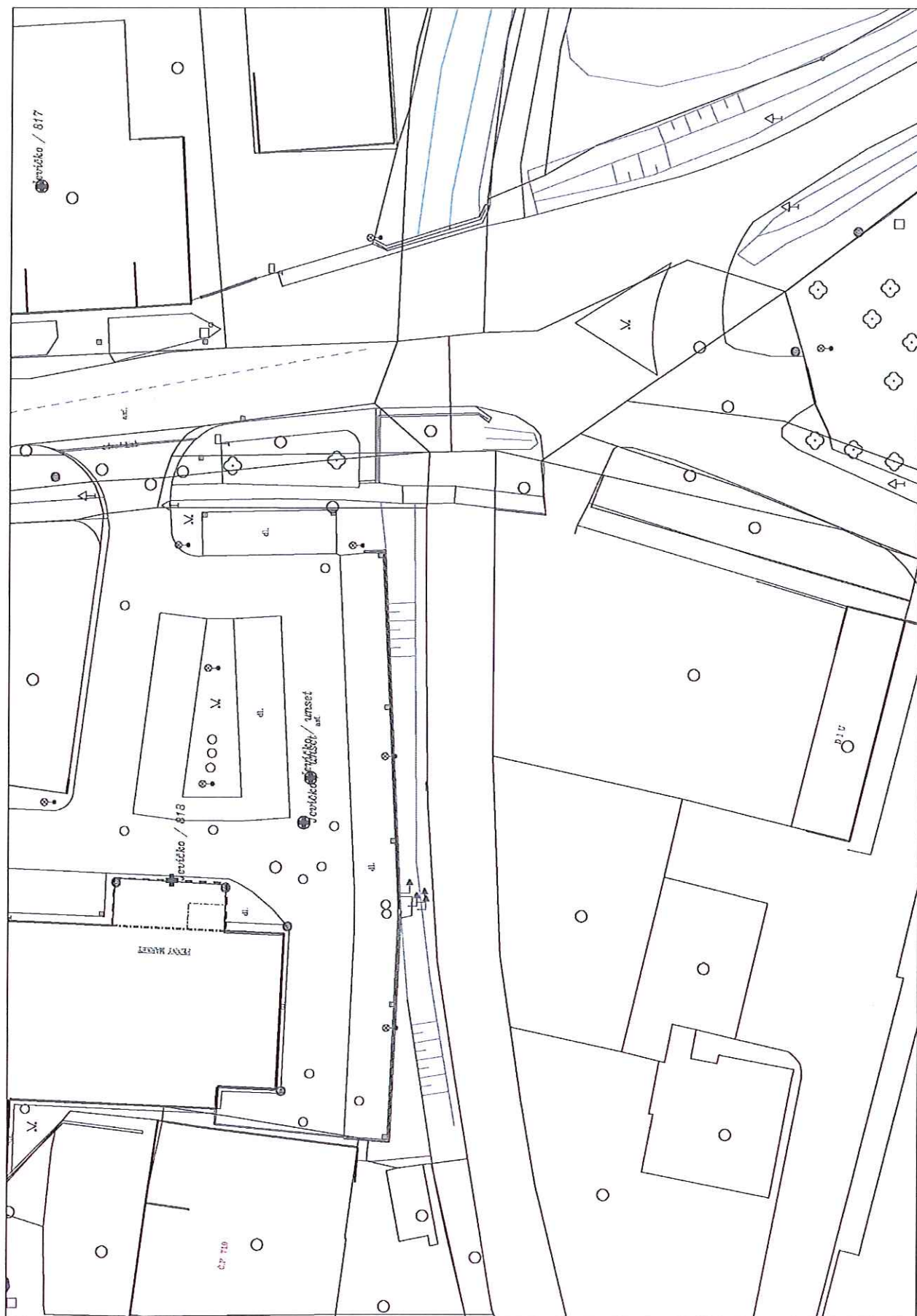


Legenda:














linie	regulační stanice
plynovodu	ochranné zařízení
NTL	kabel
STL	elektropřípojka
VTL	kabel protikorozi ochrany
WTL	anodové uzemnění
nefunkční	stanice katodové ochrany
výstavba	

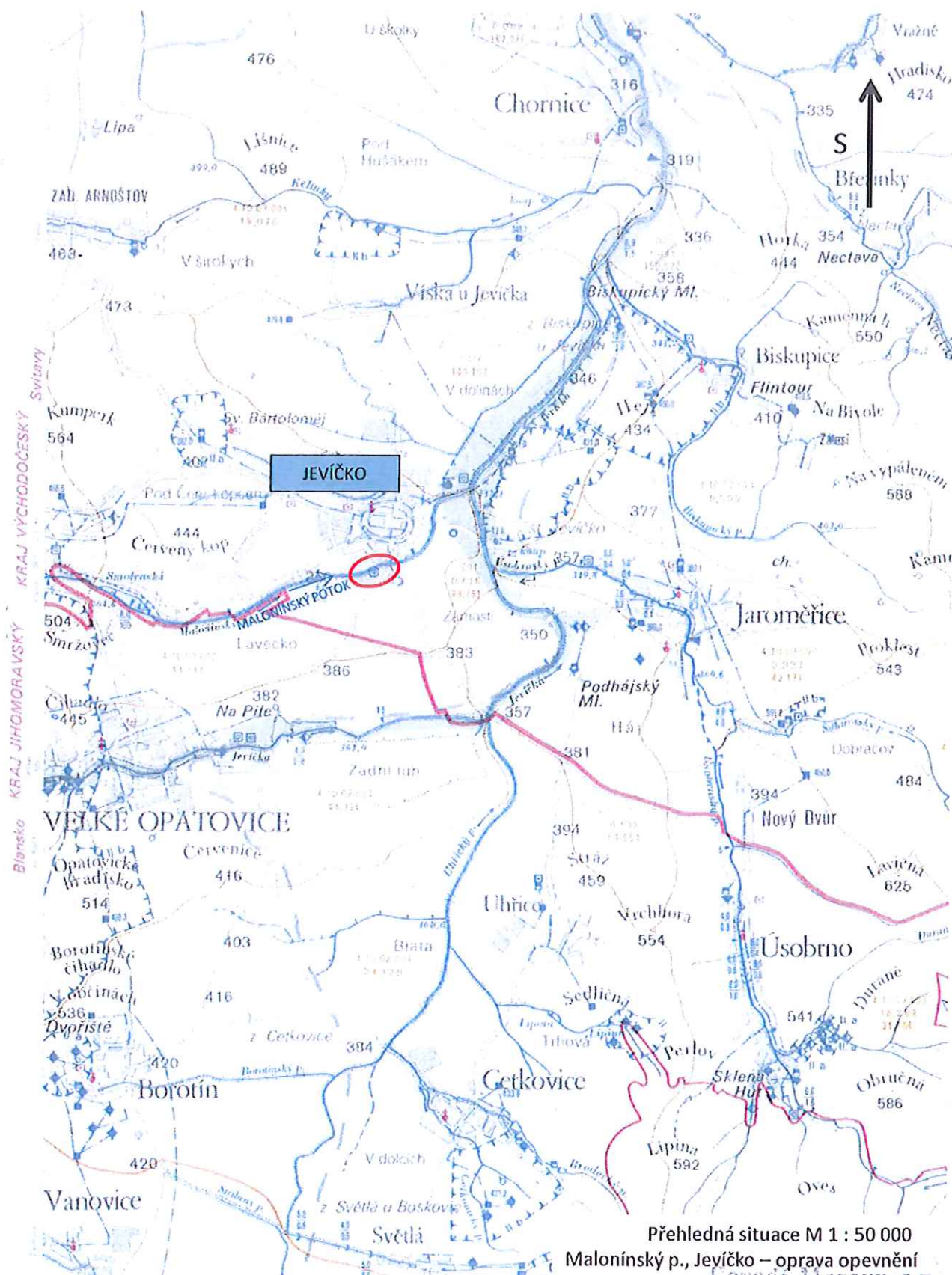
Příloha: Detailní záznam plynárenského zařízení. Tato příloha je nedílnou součástí stanoviska č. 5001042331 ze dne 11.12.2014.

Provozovatel DS: RWE GasNet, s.r.o.; Stavebník: Povodí Moravy, s.p., Dřevařská 932/11, 60200 Brno. K.ú.: Jevíčko-předměstí.

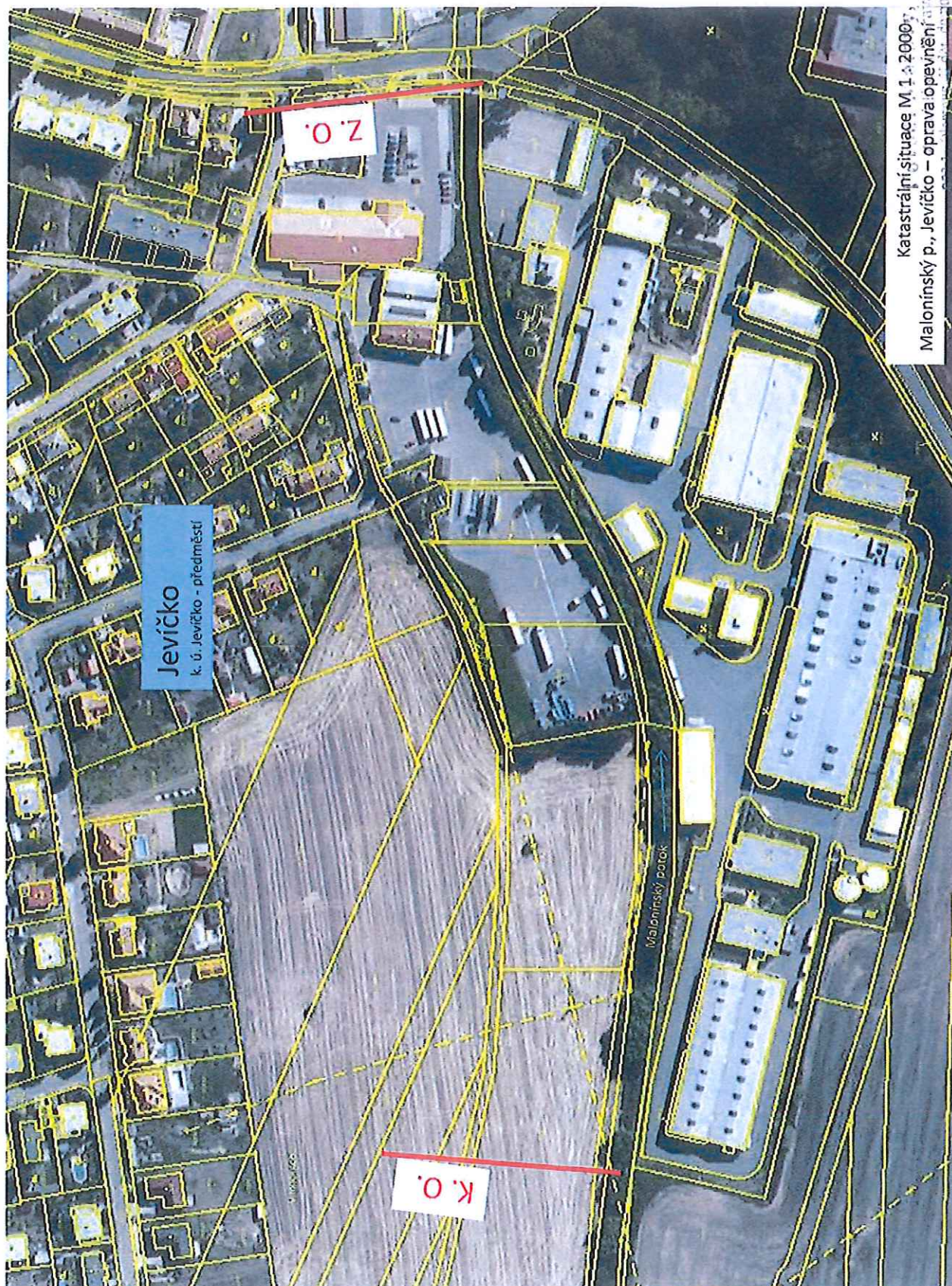


Legenda:

linie plynovodu	NTL	STL	VTL	WTL	nefunkční	výstavba
						
						
	regulační stanice					
						
	ochranné zařízení					
						
	kabel					
	elektrooptika					
						
	kabel					
	protikorozi ochrany					
						
	anodové uzemnění					
						
	stanice katodové ochrany					
						



Přehledná situace M 1 : 50 000
 Malonínský p., Jevíčko – oprava opevnění
 Povodí Moravy, s.p.
 Žitavská 772
 60200 Brno
 IČO 70390133, IČO 027062013
 (5)



Katastrální situace M.1.2000y, s.p.
Malonínský p., Jevíčko – oprava opěvnění
Číslo listu: 263
Číslo listu: 263
Číslo listu: 263



**VYJÁDŘENÍ O EXISTENCI SÍTĚ ELEKTRONICKÝCH KOMUNIKACÍ
A VŠEOBECNÉ PODMÍNKY OCHRANY SÍTĚ ELEKTRONICKÝCH KOMUNIKACÍ
SPOLEČNOSTI O2 CZECH REPUBLIC A.S.**

vydané podle § 101 zákona č. 127/2005 Sb., o elektronických komunikacích a o změně některých souvisejících zákonů (zákon o elektronických komunikacích), ve znění pozdějších předpisů a § 161 zákona č. 183/2006 Sb., o územním plánování a stavebním řádu (stavební zákon) či dle dalších příslušných právních předpisů

Číslo jednací: 725805/14

Číslo žádosti: 0114 258 000

Důvod vydání Vyjádření: Ohlášení stavby

Platnost tohoto Vyjádření končí dne: 19. 11. 2016.

Žadatel	Povodí Moravy, s.p.	
Stavebník	Povodí Moravy, s.p.	
Název akce	Malonínský p., Jevíčko - oprava opevnění	
Zájmové území	Okres	Svitavy
	Obec	Jevíčko
	Kat. území / č. parcely	Jevíčko-předměstí

Žadatel shora označenou žádostí určil a vyznačil zájmové území, jakož i stanovil důvod pro vydání Vyjádření o existenci sítě elektronických komunikací a Všeobecných podmínek ochrany sítě elektronických komunikací společnosti O2 Czech Republic a.s. (dále jen *Vyjádření*).

Na základě určení a vyznačení zájmového území žadatelem a na základě stanovení důvodu pro vydání Vyjádření vydává společnost O2 Czech Republic a.s. následující Vyjádření:

Ve vyznačeném zájmovém území se nachází síť elektronických komunikací společnosti O2 Czech Republic a.s. (dále jen SEK) nebo její ochranné pásmo.

Existence a poloha SEK je zakreslena v příloženém výřezu/výřezech z účelové mapy SEK společnosti O2 Czech Republic a.s.. Ochranné pásmo SEK je v souladu s ustanovením § 102 zákona č. 127/2005 Sb., o elektronických komunikacích a o změně některých souvisejících zákonů stanoveno rozsahem 1,5 m po stranách krajního vedení SEK a není v příloženém výřezu/výřezech z účelové mapy SEK společnosti O2 Czech Republic a.s. vyznačeno (dále jen *Ochranné pásmo*).

(1) Vyjádření je platné pouze pro zájmové území určené a vyznačené žadatelem, jakož i pro důvod vydání Vyjádření stanovený žadatelem v žádosti.

Vyjádření pozbývá platnosti uplynutím doby platnosti v tomto Vyjádření uvedeně, změnou rozsahu zájmového území či změnou důvodu vydání Vyjádření uvedeného v žádosti, nesplněním povinnosti stavebníka dle bodu (2) tohoto Vyjádření, a nebo pokud se žadatel či stavebník bezprostředně před zahájením realizace stavby ve vyznačeném zájmovém území prokazatelně neujistí u společnosti O2 Czech Republic a.s. o tom, zda toto Vyjádření v době bezprostředně předcházející zahájení realizace stavby ve vyznačeném zájmovém území stále odpovídá skutečnosti, to vše v závislosti na tom, která ze skutečností rozhodná pro pozbytí platnosti tohoto Vyjádření nastane nejdříve.

(2) Stavebník, nebo jím pověřená třetí osoba, je povinen bez zbytečného odkladu poté, kdy zjistil, že jeho záměr, pro který podal shora označenou žádost, je v kolizi se SEK a nebo zasahuje do Ochranného pásma SEK, nejpozději však před počátkem zpracování projektové dokumentace stavby, která koliduje se SEK a nebo zasahuje do Ochranného pásma SEK, vyzvat společnost O2 Czech Republic a.s. ke stanovení konkrétních podmínek ochrany SEK, bude-li stanovení takových konkrétních podmínek třeba, případně k přeložení SEK, a to v pracovní dny od 8:00 do 15:00, prostřednictvím zaměstnance společnosti O2 Czech Republic a.s. pověřeného ochranou sítě - Jaromír Liška, tel.: 602413539, e-mail: jaromir.liska@o2.cz (dále jen POS).



Číslo jednací: 725805/14

Číslo žádosti: 0114 258 000

(3) Přeložení SEK zajistí její vlastník, společnost *O2 Czech Republic a.s.* Stavebník, který vyvolal překládku SEK je dle ustanovení § 104 odst. 17 zákona č. 127/2005 Sb., o elektronických komunikacích a o změně některých souvisejících zákonů povinen uhradit společnosti *O2 Czech Republic a.s.* veškeré náklady na nezbytné úpravy dotčeného úseku SEK, a to na úrovni stávajícího technického řešení.

(4) Pro účely přeložení SEK dle bodu (3) tohoto Vyjádření je stavebník povinen uzavřít se společností *O2 Czech Republic a.s.* Smlouvu o realizaci překládky SEK.

(5) Bez ohledu na všechny shora v tomto Vyjádření uvedené skutečnosti je stavebník, nebo jím pověřená třetí osoba povinen řídit se Všeobecnými podmínkami ochrany SEK společnosti *O2 Czech Republic a.s.*, které jsou nedílnou součástí tohoto Vyjádření.

(6) Společnost *O2 Czech Republic a.s.* prohlašuje, že žadateli byly pro jím určené a vyznačené zájmové území poskytnuty veškeré, ke dni podání shora označené žádosti, dostupné informace o SEK.

(7) Žadateli převzetím tohoto Vyjádření vzniká povinnost poskytnuté informace a data užít pouze k účelu, pro který mu byla tato poskytnuta. Žadatel není oprávněn poskytnuté informace a data rozmnožovat, rozšiřovat, pronajímat, půjčovat či jinak užívat bez souhlasu společnosti *O2 Czech Republic a.s.*. V případě porušení těchto povinností vznikne žadateli odpovědnost vyplývající z platných právních předpisů, zejména předpisů práva autorského.

V případě dotazů k Vyjádření lze kontaktovat společnost *O2 Czech Republic a.s.* na asistenční lince 14 111.

Přílohami Vyjádření jsou:

- Všeobecné podmínky ochrany SEK společnosti *O2 Czech Republic a.s.*
- Situační výkres (obsahuje zájmové území určené a vyznačené žadatelem a výřezy účelové mapy SEK)
- Informace k vytyčení SEK

Vyjádření vydala společnost *O2 Czech Republic a.s.* dne: 19. 11. 2014.

O2 Czech Republic a.s.
Za Brumlovkou 266/2
140 22 Praha 4
DIČ: CZ60193336

697



Všeobecné podmínky ochrany SEK společnosti O2 Czech Republic a.s.

I. Obecná ustanovení

1. Stavebník, nebo jím pověřená třetí osoba, je povinen při provádění jakýchkoliv činností, zejména stavebních nebo jiných prací, při odstraňování havárií a projektování staveb, řídit se platnými právními předpisy, technickými a odbornými normami (včetně doporučených), správnou praxí v oboru stavebnictví a technologickými postupy a učinit veškerá opatření nezbytná k tomu, aby nedošlo k poškození nebo ohrožení sítě elektronických komunikací ve vlastnictví společnosti O2 Czech Republic a.s. a je výslovně srozuměn s tím, že SEK jsou součástí veřejné komunikační sítě, jsou zajišťovány ve veřejném zájmu a jsou chráněny právními předpisy.

2. Při jakékoliv činnosti v blízkosti vedení SEK je stavebník, nebo jím pověřená třetí osoba, povinen respektovat ochranné pásmo SEK tak, aby nedošlo k poškození nebo zamezení přístupu k SEK. Při křížení nebo souběhu činností se SEK je povinen řídit se platnými právními předpisy, technickými a odbornými normami (včetně doporučených), správnou praxí v oboru stavebnictví a technologickými postupy. Při jakékoliv činnosti ve vzdálenosti menší než 1,5 m od krajního vedení vyznačené trasy podzemního vedení SEK (dále jen PVSEK) nesmí používat mechanizačních prostředků a nevhodného nářadí.

3. Pro případ porušení kterékoliv z povinností stavebníka, nebo jím pověřené třetí osoby, založené Všeobecnými podmínkami ochrany SEK společnosti O2 Czech Republic a.s. je stavebník, nebo jím pověřená třetí osoba, odpovědný za veškeré náklady a škody, které společnosti O2 Czech Republic a.s. vzniknou porušením jeho povinností.

4. V případě, že budou zemní práce zahájeny po uplynutí doby platnosti tohoto Vyjádření, nelze toto Vyjádření použít jako podklad pro vytyčení a je třeba požádat o vydání nového Vyjádření.

5. Bude-li žadatel na společnosti O2 Czech Republic a.s. požadovat, aby se jako účastník správního řízení, pro jehož účely bylo toto Vyjádření vydáno, vzdala práva na odvolání proti rozhodnutí vydanému ve správním řízení, pro jehož účely bylo toto Vyjádření vydáno, je povinen kontaktovat POS.

II. Součinnost stavebníka při činnostech v blízkosti SEK

1. Započítí činnosti je stavebník, nebo jím pověřená třetí osoba, povinen oznámit POS. Oznámení bude obsahovat číslo Vyjádření, k němuž se vztahují tyto podmínky.

2. Před započítím zemních prací či jakékoliv jiné činnosti je stavebník, nebo jím pověřená třetí osoba, povinen zajistit vyznačení tras PVSEK na terénu dle polohopisné dokumentace. S vyznačenou trasou PVSEK prokazatelně seznámí všechny osoby, které budou a nebo by mohly činnosti provádět.

3. Stavebník, nebo jím pověřená třetí osoba, je povinen upozornit jakoukoliv třetí osobu, jež bude provádět zemní práce, aby zjistila nebo ověřila stranovou a hloubkovou polohu PVSEK příčnými sondami, a je srozuměn s tím, že možná odchylka uložení středu trasy PVSEK, stranová i hloubková, činí +/- 30 cm mezi skutečným uložení PVSEK a polohovými údaji ve výkresové dokumentaci.

4. Při provádění zemních prací v blízkosti PVSEK je stavebník, nebo jím pověřená třetí osoba, povinen postupovat tak, aby nedošlo ke změně hloubky uložení nebo prostorového uspořádání PVSEK. Odkryté PVSEK je stavebník, nebo jím pověřená třetí osoba, povinen zabezpečit proti prověšení, poškození a odcizení.

5. Při zjištění jakéhokoliv rozporu mezi údaji v projektové dokumentaci a skutečností je stavebník, nebo jím pověřená třetí osoba, povinen bez zbytečného odkladu přerušit práce a zjištění rozporu oznámit POS. V přerušovaných pracích lze pokračovat teprve poté, co od POS prokazatelně obdržel souhlas k pokračování v pracích.

6. V místech, kde PVSEK vystupuje ze země do budovy, rozváděče, na sloup apod. je stavebník, nebo jím pověřená třetí osoba, povinen vykonávat zemní práce se zvýšenou mírou opatrnosti s ohledem na ubývající krytí nad PVSEK. Výkopové práce v blízkosti sloupů nadzemního vedení SEK (dále jen NVSEK) je povinen provádět v takové vzdálenosti, aby nedošlo k narušení jejich stability, to vše za dodržení platných právních předpisů, technických a odborných norem, správné praxi v oboru stavebnictví a technologických postupů.



7. Při provádění zemních prací, u kterých nastane odkrytí *PVSEK*, je povinen stavebník, nebo jím pověřená třetí osoba před zakrytím *PVSEK* vyzvat *POS* ke kontrole. Zához je oprávněn provést až poté, kdy prokazatelně obdržel souhlas *POS*.

8. Stavebník, nebo jím pověřená třetí osoba, není oprávněn manipulovat s kryty kabelových komor a vstupovat do kabelových komor bez souhlasu společnosti *O2 Czech Republic a.s.*

9. Stavebník, nebo jím pověřená třetí osoba, není oprávněn trasu *PVSEK* mimo vozovku přejíždět vozidly nebo stavební mechanizací, a to až do doby, než *PVSEK* řádně zabezpečí proti mechanickému poškození. Stavebník, nebo jím pověřená třetí osoba, je povinen projednat s *POS* způsob mechanické ochrany trasy *PVSEK*. Při přepravě vysokého nákladu nebo mechanizace pod trasou *NVSEK* je stavebník, nebo jím pověřená třetí osoba, povinen respektovat výšku *NVSEK* nad zemí.

10. Stavebník, nebo jím pověřená třetí osoba, není oprávněn na trase *PVSEK* (včetně ochranného pásma) jakkoliv měnit niveletu terénu, vysazovat trvalé porosty ani měnit rozsah a konstrukci zpevněných ploch (např. komunikací, parkovišť, vjezdů aj.).

11. Stavebník, nebo jím pověřená třetí osoba, je povinen manipulační a skladové plochy zřizovat v takové vzdálenosti od *NVSEK*, aby činnosti na/v manipulačních a skladových plochách nemohly být vykonávány ve vzdálenost menší než 1m od *NVSEK*.

12. Stavebník, nebo jím pověřená třetí osoba, je povinen obrátit se na *POS* v průběhu stavby, a to ve všech případech, kdy by i nad rámec těchto Všeobecných podmínek ochrany *SEK* společností *O2 Czech Republic a.s.* mohlo dojít ke střetu stavby se *SEK*.

13. Stavebník, nebo jím pověřená třetí osoba, není oprávněn užívat, přemísťovat a odstraňovat technologické, ochranné a pomocné prvky *SEK*.

14. Stavebník, nebo jím pověřená třetí osoba, není oprávněn bez předchozího projednání s *POS* jakkoliv manipulovat s případně odkrytými prvky *SEK*, zejména s ochrannou skříň optických spojek, optickými spojkami, technologickými rezervami či jakýmkoliv jiným zařízením *SEK*. Stavebník, nebo jím pověřená třetí osoba, je výslovně srozuměn s tím, že technologická rezerva představuje několik desítek metrů kabelu stočeného do kruhu a ochranou optické spojky je skříň o hraně cca 1m.

15. Stavebník, nebo jím pověřená třetí osoba, je povinen každé poškození či krádež *SEK* neprodleně od okamžiku zjištění takové skutečnosti, oznámit *POS* nebo poruchové službě společnosti *O2 Czech Republic a.s.*, telefonní číslo 800 184 084, pro oblast Praha lze užít telefonní číslo 241 400 500.

III. Práce v objektech a odstraňování objektů

1. Stavebník, nebo jím pověřená třetí osoba, je povinen před zahájením jakýchkoliv prací v budovách a jiných objektech, kterými by mohl ohrozit stávající *SEK*, prokazatelně kontaktovat *POS* a zajistit u společnosti *O2 Czech Republic a.s.* bezpečné odpojení *SEK*.

2. Při provádění činností v budovách a jiných objektech je stavebník, nebo jím pověřená třetí osoba, povinen v souladu s právními předpisy, technickými a odbornými normami (včetně doporučených), správnou praxí v oboru stavebnictví a technologickými postupy provést mimo jiné průzkum vnějších i vnitřních vedení *SEK* na omítce i pod ní.

IV. Součinnost stavebníka při přípravě stavby

1. Pokud by činností stavebníka, nebo jím pověřené třetí osoby, k níž je třeba povolení správního orgánu dle zvláštního právního předpisu, mohlo dojít k ohrožení či omezení *SEK*, je stavebník, nebo jím pověřená třetí osoba, povinen kontaktovat *POS* a předložit zakreslení *SEK* do příslušné dokumentace stavby (projektové, realizační, koordinační atp.).

2. V případě, že pro činnosti stavebníka, nebo jím pověřené třetí osoby, není třeba povolení správního orgánu dle zvláštního právního předpisu, je stavebník, nebo jím pověřená třetí osoba, povinen předložit zakreslení trasy *SEK* i s příslušnými kótami do zjednodušené dokumentace (katastrální mapa, plánec), ze které bude zcela patrná míra dotčení *SEK*.



3. Při projektování stavby, rekonstrukce či přeložky vedení a zařízení silových elektrických sítí, elektrických trakcí vlaků a tramvají, nejpozději však před zahájením správního řízení ve věci povolení stavby, rekonstrukce či přeložky vedení a zařízení silových elektrických sítí, elektrických trakcí vlaků a tramvají, je stavebník, nebo jím pověřená třetí osoba, povinen provést výpočet rušivých vlivů, zpracovat ochranná opatření a předat je *POS*. Stavebník, nebo jím pověřená třetí osoba, není oprávněn do doby, než obdrží od *POS* vyjádření k návrhu opatření, zahájit činnost, která by mohla způsobit ohrožení či poškození *SEK*. Způsobem uvedeným v předchozí větě je stavebník, nebo jím pověřená třetí osoba, povinen postupovat také při projektování stavby, rekonstrukce či přeložky produktovodů s katodovou ochranou.

4. Při projektování stavby, při rekonstrukci, která se nachází v ochranném pásmu radiových tras společnosti *O2 Czech Republic a.s.* a překračuje výšku 15 m nad zemským povrchem, a to včetně dočasných objektů zařízení stavenišť (jeřáby, konstrukce, atd.), nejpozději však před zahájením správního řízení ve věci povolení takové stavby, je stavebník nebo jím pověřená třetí osoba, povinen kontaktovat *POS* za účelem projednání podmínek ochrany těchto radiových tras. Ochranné pásmo radiových tras v šíři 50m je zakresleno do situačního výkresu. Je tvořeno dvěma podélnými pruhy o šíři 25 m po obou stranách radiového paprsku v celé jeho délce, resp. 25 m kruhem kolem vysílacího radiového zařízení.

5. Pokud se v zájmovém území stavby nachází podzemní silnoproudé vedení (NN) společnosti *O2 Czech Republic a.s.* je stavebník, nebo jím pověřená třetí osoba, před zahájením správního řízení ve věci povolení správního orgánu k činnosti stavebníka, nebo jím pověřené třetí osoby, nejpozději však před zahájením stavby, povinen kontaktovat *POS*.

6. Pokud by navrhované stavby (produktovody, energovody aj.) svými ochrannými pásmy zasahovaly do prostoru stávajících tras a zařízení *SEK*, či do jejich ochranných pásem, je stavebník, nebo jím pověřená třetí osoba, povinen realizovat taková opatření, aby mohla být prováděna údržba a opravy *SEK*, a to i za použití mechanizace, otevřeného plamene a podobných technologií.

V. Křížení a souběh se SEK

1. Stavebník, nebo jím pověřená třetí osoba, je povinen v místech křížení *PVSEK* se sítěmi technické infrastruktury, pozemními komunikacemi, parkovacími plochami, vjezdy atp. ukládat *PVSEK* v zákonných předpisy stanovené hloubce a chránit *PVSEK* chráničkami s přesahem minimálně 0.5 m na každou stranu od hrany křížení. Chráničku je povinen utěsnit a zamezit vnikání nečistot.

2. Stavebník nebo jím pověřená třetí osoba, je výslovně srozuměn s tím, že v případě, kdy hodlá umístit stavbu sjezdu či vjezdu, je povinen stavbu sjezdu či vjezdu umístit tak, aby metalické kabely *SEK* nebyly umístěny v hloubce menší než 0,6 m a optické nebyly umístěny v hloubce menší než 1 m. V případě, že stavebník, nebo jím pověřená osoba, není schopen zajistit povinnosti dle předchozí věty, je povinen kontaktovat *POS*.

3. Stavebník, nebo jím pověřená třetí osoba, je povinen základy (stavby, opěrné zdi, podezdívky apod.) umístit tak, aby dodržel minimální vodorovný odstup 1,5 m od krajního vedení, případně kontaktovat *POS*.

4. Stavebník, nebo jím pověřená třetí osoba, není oprávněn trasy *PVSEK* znepřístupnit (např. zabetonováním).

5. Stavebník, nebo jím pověřená třetí osoba, je při křížení a souběhu stavby nebo sítí technické infrastruktury s kabelovodem povinen zejména:

- pokud plánované stavby nebo trasy sítí technické infrastruktury budou umístěny v blízkosti kabelovodu ve vzdálenosti menší než 2 m nebo při křížení kabelovodu ve vzdálenosti menší než 0,5 m nad nebo kdekoli pod kabelovodem, předložit *POS* a následně projednat zakreslení v příčných řezech,
- do příčného řezu zakreslit také profil kabelové komory v případě, kdy jsou sítě technické infrastruktury či stavby umístěny v blízkosti kabelové komory ve vzdálenosti menší než 2 m,
- neumísťovat nad trasou kabelovodu v podélném směru sítí technické infrastruktury,
- předložit *POS* vypracovaný odborný statický posudek včetně návrhu ochrany tělesa kabelovodu pod stavbou, ve vjezdu nebo pod zpevněnou plochou,
- nezakrývat vstupy do kabelových komor, a to ani dočasně,
- projednat s *POS*, nejpozději ve fázi projektové přípravy, jakékoliv výkopové práce, které by mohly být vedeny v úrovni či pod úrovní kabelovodu nebo kabelové komory a veškeré případy, kdy jsou trajektorie podvrtní a protlaků ve vzdálenosti menší než 1,5 m od kabelovodu.



Informace k vytyčení SEK

V případě požadavku na vytyčení PVSEK společnosti O2 Czech Republic a.s. se, prosím, obračejte na společnosti uvedené níže.

O2 Czech Republic a.s. - středisko Čechy východ

se sídlem: Za Brumlovkou 266/2 140 22 Praha 4 - Michle
IČ: 60193336 DIČ: CZ60193336
kontakt: tel: 495554246 obslužná doba po-pa 7 - 15 hod

AZ GEONET - Pavel Kazda

se sídlem: Sedláčkova 1436/14, 500 02 Hradec Králové
IČ: 72885777 DIČ: CZ7308093045
kontakt: Pavel Kazda, mobil: 776020134, e-mail: azgeonet@seznam.cz

COM PLUS CZ, a.s.

se sídlem: Akademika Bedrny 365, 500 03 Hradec Králové
IČ: 25772104 DIČ: CZ25772104
kontakt: Help Desk: tel.: 472702123, mobil: 724150190, e-mail: helpdesk@complus.cz
technik: Cyril Belej tel.: 724 483 810, e-mail: cyril.belej@complus.cz

CONTENT, s.r.o.

se sídlem: Karlov 1246, 594 01 Velké Meziříčí, pobočka: Okružní 28/18, 591 01 Žďár nad Sázavou
IČ: 63492164 DIČ: CZ63492164
kontakt: Martin Kalina, tel/fax: 566521721, mobil: 777702117, e-mail: kalina@content-vm.cz,
vytycenisiti@seznam.cz

ELTER, s.r.o.

se sídlem: Straněnská 1149, 539 01 Hlinsko
IČ: 49814419 DIČ: CZ49814419
kontakt: tel.: 469312100, mobil: 731115925, e-mail: elter.hlinsko@xaz.cz
Havel Stanislav, mobil: 736778264, Chadima Zdeněk, mobil: 731115933

EMP Pardubice s.r.o.

se sídlem: Erno Košťála 957, 530 12 Pardubice
IČ: 64793150 DIČ: CZ 64793150
kontakt: Bohumil Hubálek, mobil: 602492449, e-mail: emp.pce@seznam.cz

EMIPO-energomontáže s.r.o

se sídlem: U Větrolamu 5 568 02 Svitavy
IČ: 620 65 530 DIČ: CZ 620 65 530
kontakt: Ing. Dvořák Jaroslav, mobil: 724785113, e-mail: dvorakemipo@seznam.cz
Abraham Josef, mobil: 602173802, e-mail: dvorakemipo@seznam.cz

EUROSPÓJ, v.o.s.

se sídlem: Průmyslová 387, 530 03 Pardubice
IČ: 47473991 DIČ: CZ 47473991
kontakt: Jan Matějka, tel.: 466616101, mobil: 608111234, e-mail: eurospoj@eurospoj.cz,
Petr Borovec, tel.: 466616101, mobil: 603150066, e-mail: eurospoj@eurospoj.cz

Karel Horský

se sídlem: Poličská 877/36, 568 02 Svitavy - Předměstí
IČ: 01377841 DIČ:
kontakt: Karel Horský, mobil: 602 483 023, e-mail: k.horsky.sy@gmail.com



Příloha k Vyjádření č.j.: 725805/14

Číslo žádosti: 0114 258 000

K+K ELTEC, s.r.o.

se sídlem: Smetanova 997, 517 41 Kostelec nad Orlicí
IČ: 25277308 DIČ: CZ25277308
kontakt: Radovan Krsek, mobil: 603486395, e-mail: krsek@eltec.cz

Libor Kos

se sídlem: Horní Čermná 5, 561 56 Horní Čermná
IČ: 40156770 DIČ:
kontakt: Libor Kos, mobil: 737906322, e-mail: libor.kos@email.cz

Michlovský stavební s.r.o.

se sídlem: Salaš 99, 76351 Zlín
IČ: 27714080 DIČ: CZ 27714080
kontakt: STŘEDSKO HRADEC KRÁLOVÉ:
Aleš Klimt, mobil: 602482988, e-mail: klimt@michlovsky.cz
Jiří Kladivo, mobil: 602 483 021, e-mail: kladivo@michlovsky.cz
Vítězslav Škrabal, mobil: 725 277 773, e-mail: skrabal@michlovsky.cz

Milan Šulc

se sídlem: Jamné nad Orlicí 190, PSČ: 561 65
IČ: 73655678 DIČ:
kontakt: Ing. Milan Šulc, mobil: 602482975, e-mail: sulcmilan@seznam.cz

SECURITY PARTNER, s.r.o.

se sídlem: Na Plácku 1330, Kostelec nad Orlicí
IČ: 48152871 DIČ: CZ48152871
kontakt: Ing. Roland Ságner, mobil: 777778256, e-mail: sagner@xkomfort.cz

STARMON s.r.o.

se sídlem: Průmyslová 1880, 565 01 Chocẽ
IČ: 49285751 DIČ: CZ49285751
kontakt: Marek Bedrníček, mobil: 605003042, e-mail: bedrnicek@starmon.cz

SUPTel, a.s.

se sídlem: Hřbitovní 1322/15, 312 16 Plzeň
IČ: 25229397 DIČ: CZ25229397
kontakt: Vlastimil Koudelka, mobil: 725277777, e-mail: koudelka@suptel.cz

Telsit s.r.o.

se sídlem: K Dolíkám 125, 503 11 Hradec Králové 15
IČ: 62025384 DIČ: CZ62025384
kontakt: Petr Novák, mobil: 603592292, e-mail: novak@telsit.cz
Miroslav Kodrle, mobil: 603593934, e-mail: kodrle@telsit.cz



(tiskový formát A4)

Příloha k Vyjádření č.j.: 725805/14

Číslo žádosti: 0114 258 000

SITUAČNÍ VÝKRES - ZÁJMOVÉ ÚZEMÍ

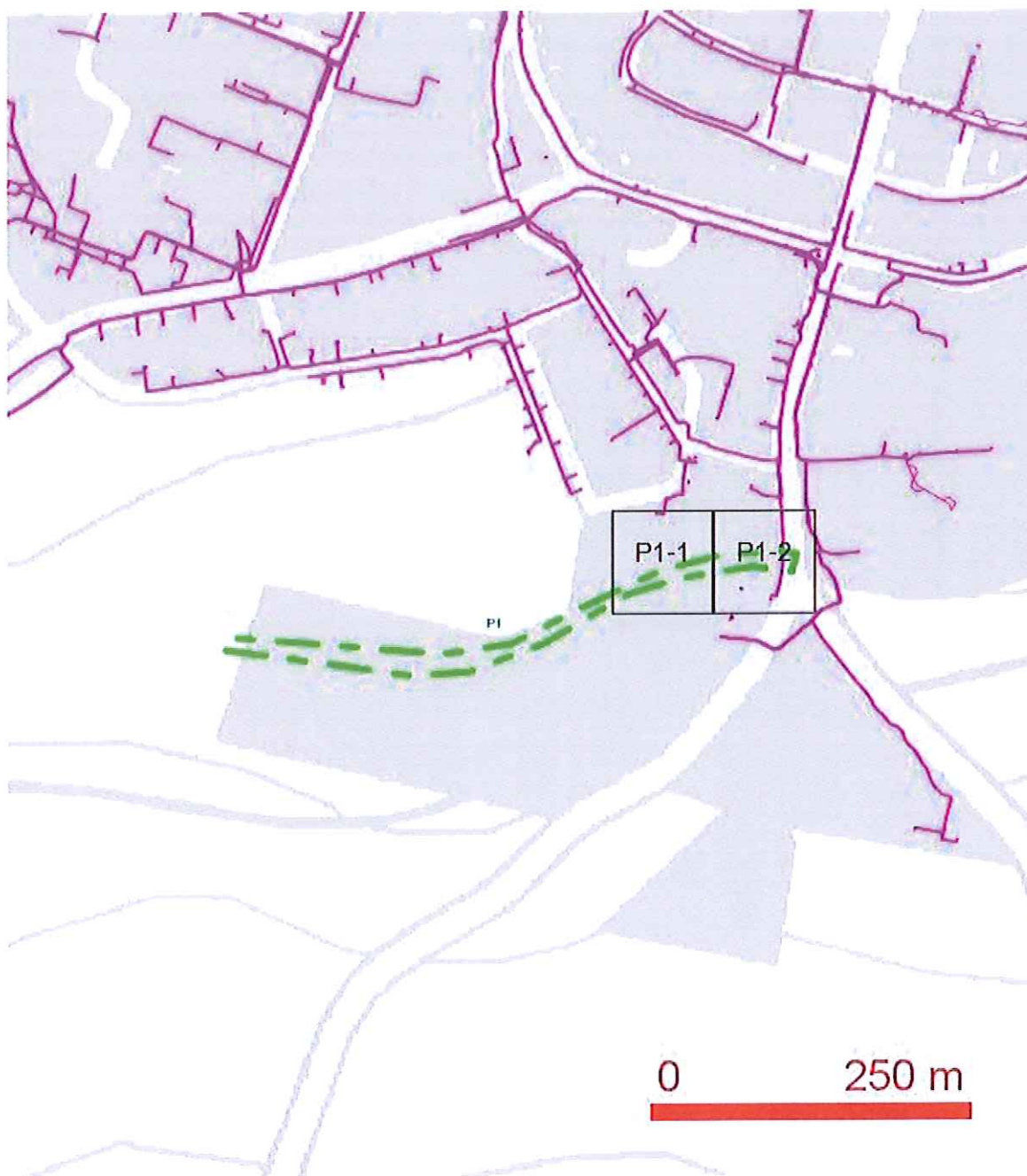


LEGENDA:

— ..hranice zájmového území k vyjádření


O2 Czech Republic a.s.
Za Brumlovkou 266/2
140 22 Praha 4
DIČ: CZ60193336
697

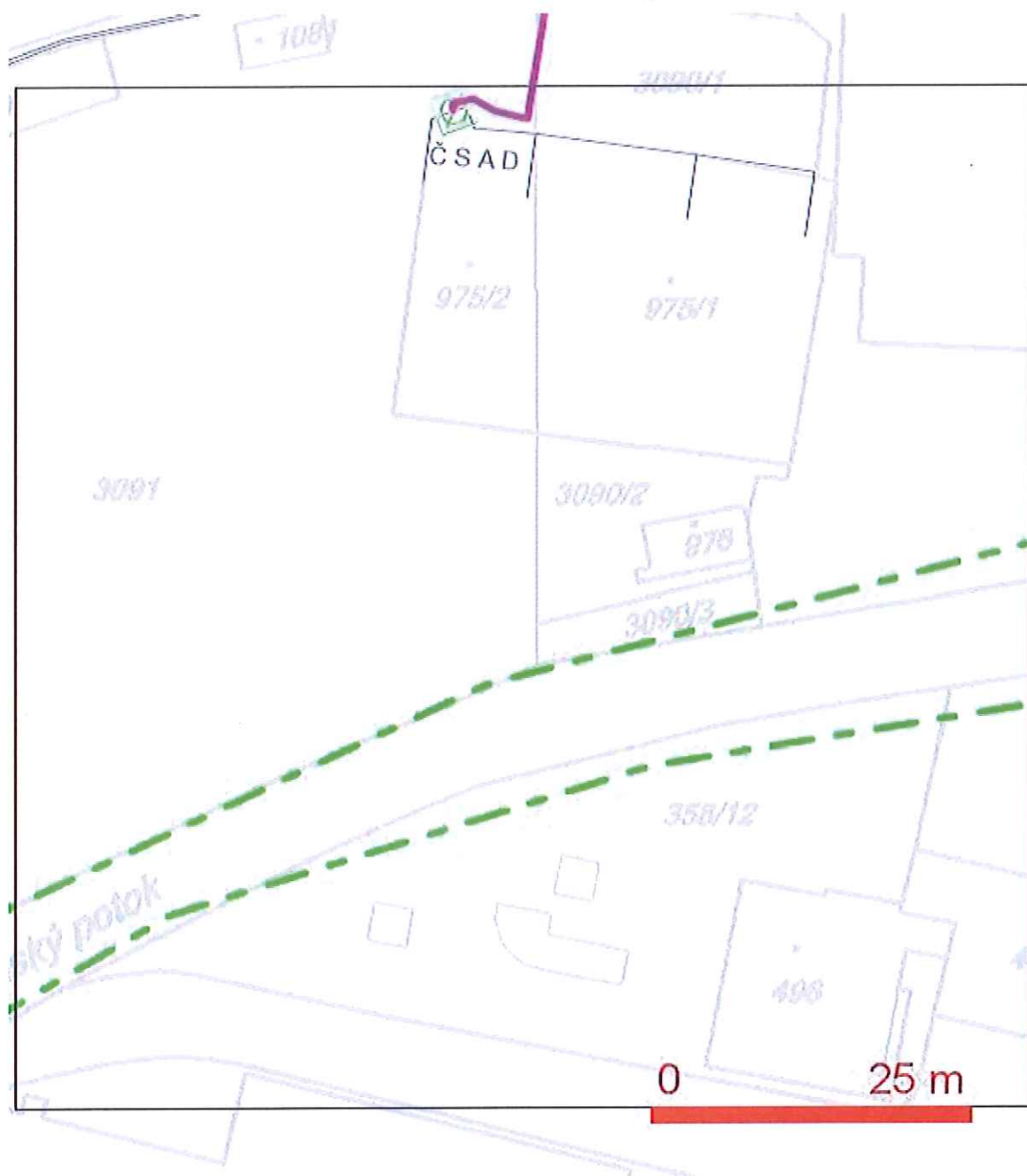
SITUAČNÍ VÝKRES - POLYGON 1



LEGENDA:

- | | | | |
|--|--|--|--|
| | ..hranice zájmového území k vyjádření | | ..nezaměřený průběh optického kabelu, HDPE trubky nebo souběh optického a metalického kabelu |
| | ..nn přípojka, území s nn přípojkou O2 | | ..radiové síť, ochranné pásmo radiové sítě |
| | ..zaměřený průběh metalického kabelu | | ..nadzemní síť |
| | ..zaměřený průběh optického kabelu, HDPE trubky nebo souběh optického a metalického kabelu | | ..neprovozované síť |
| | ..nezaměřený průběh metalického kabelu | | ..kolektor, kabelovod |
| | ..nadzemní síť cizí | | ..podzemní síť cizí |

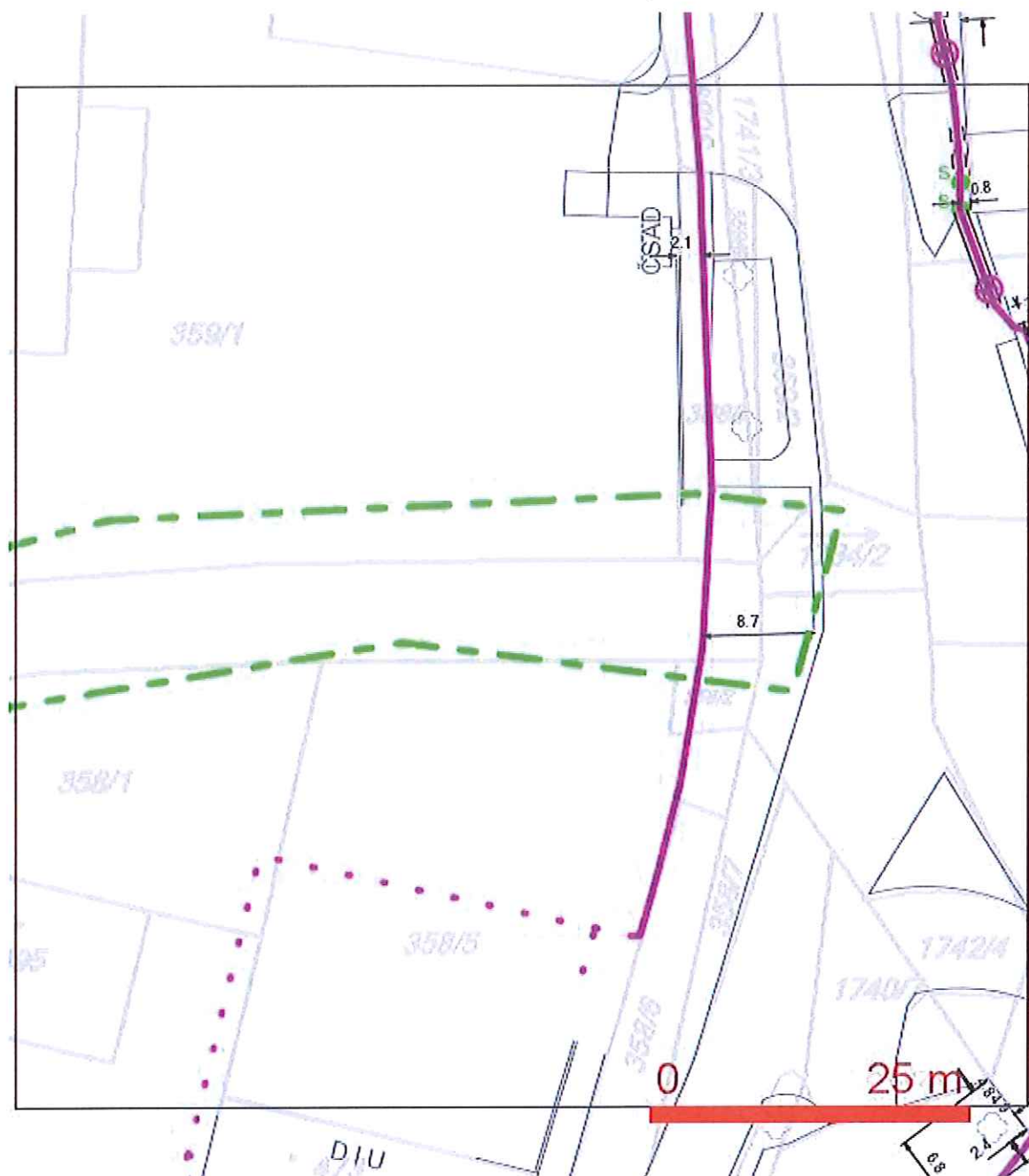
SITUAČNÍ VÝKRES - POLYGON 1, list kladu P1-1



LEGENDA:

- | | | | |
|-----------|--|-----------|--|
| — — — — — | ..hranice zájmového území k vyjádření | — — — — — | ..nezaměřený průběh optického kabelu, HDPE trubky nebo souběh optického a metalického kabelu |
| — — — — — | ..nn přípojka, území s nn přípojkou O2 | RR → | ..radiové síť, ochranné pásmo radiové sítě |
| — — — — — | ..zaměřený průběh metalického kabelu | — — — — — | ..nadzemní síť |
| — — — — — | ..zaměřený průběh optického kabelu, HDPE trubky nebo souběh optického a metalického kabelu | — — — — — | ..neprovozované síť |
| — — — — — | ..nezaměřený průběh metalického kabelu | — — — — — | ..podzemní síť cizí |
| — — — — — | ..nadzemní síť cizí | [] = = = | ..kolektor, kabelovod |

SITUAČNÍ VÝKRES - POLYGON 1, list kladu P1-2



LEGENDA:

- ..hranice zájmového území k vyjádření
- ..nn přípojka, území s nn přípojkou O2
- ..zaměřený průběh metalického kabelu
- ..zaměřený průběh optického kabelu, HDPE trubky nebo souběh optického a metalického kabelu
- ..nezaměřený průběh metalického kabelu
- ..nadmerná síť cizí
- ..nezaměřený průběh optického kabelu, HDPE trubky nebo souběh optického a metalického kabelu
- RR--> ..radiové síť, ochranné pásmo radiové síť
- ..nadmerná síť
- ..neprovozované síť
- ..podzemní síť cizí
- ..kolektor, kabelovod

Povodí Moravy, s.p.

Marcela Holásková
útvár TDS a Projekce
U dětského domova 263
772 11 OLOMOUC

Váš dopis značky / ze dne Naše značka

Vyřizuje / linka

Moravská Třebová

Ing.Mi/2015/ *9002047*

Ing. D.Mikulková/144

2015-03-19

Vyjádření VHOS, a.s.k pro akci:

JEVÍČKO - „Malonínský p., Jevíčko – rekonstrukce opevnění“

Platnost tohoto vyjádření končí dne: **18.03.2016**

K výše uvedené akci bylo vydáno vyjádření k existenci podzemních sítí dne 25.11.2014 pod č. j. Ing.Mi/20149001689. Jak je z vyjádření patrné, stavební práce se budou dotýkat námi provozovaných zařízení - vyústění objekty kanalizace. Vzhledem k tomu, je nutno dodržet následující podmínky pro práci v ochranném pásmu dotčených zařízení:

- 1) bez vytyčení a přesného určení podzemních sítí nesmějí být zahájeny žádné stavební činnosti v ochranném pásmu kanalizace. Pokud není možné bezpečně trasu určit, zhotovitel vykope nezbytný počet ručně kopaných sond podle pokynů provozovatele dotčených sítí.
- 2) zhotovitel musí seznámit obsluhy strojů i ostatní pracovníky s rozsahem ochranného pásma a s polohou potrubí a hloubkou uložení
- 3) strojní provádění výkopů je přípustné pouze do vzdálenosti 1 m od vyznačené polohy potrubí. Další výkopové práce a obnažování potrubí se potom provádějí jediné ručně.
- 4) povinností stavebníka provádějící práce v ochranném pásmu je zabezpečit stávající sítě, aby bylo zajištěno jejich plynulé provozování a byl k nim umožněn přístup pro jejich údržbu
- 5) při zasahování do jiných staveb nebo pozemních komunikací včetně zásahů do terénu v ochranném pásmu je stavebník (a jeho prostřednictvím i zhotovitel), v jehož zájmu se tyto zásahy konají, povinen na svůj náklad přizpůsobit úroveň povrchu veškerá zařízení a příslušenství kanalizační stoky, která mají vazbu na jinou stavbu, pozemní komunikaci nebo terén. Uvedené práce je nutno odsouhlasit provozovatelem kanalizačního zařízení (kontakt bod 6)
- 6) veškeré práce v ochranném pásmu je nutno ohlásit provozovateli kanalizace - p.J.Doležel (č.tel. 461 325 242). Před záhozem potrubí je stavebník povinen přizvat zástupce provozovatele k jejich kontrole



VHOS, akciová společnost, Moravská Třebová
Nádražní 1430/6
[T] +420 461 357 141, 104
[F] +420 461 357 190 5/10
IČO: 48172901 DIČ: CZ48172901

Ing. Milan Novotný
vedoucí útvaru PRV

Příloha: 1x kopie původního vyjádření

Na vědomí: Provoz Moravská Třebová, pracoviště Jevíčko - p.J.Doležel

Marcela Holásková

U Dětského domova 263
772 11 OLOMOUC

Váš dopis značky / ze dne	Naše značka	Vyřizuje / linka	Moravská Třebová
	Ing.Mi/2014/ <i>910687</i>	Ing. D.Mikulková/144	2014-11-25

Vyjádření VHOS, a.s. k existenci podzemních sítí pro akci:

JEVIČKO – Malonínský potok, Jevíčko - oprava opevněníPlatnost tohoto vyjádření končí dne: **21.11.2015**

V přiložené situaci je orientačně zakresleno podzemní vedení, které se nachází v dotčené lokalitě. Jedná se o výustní objekty odlehčovacíh stok, které jsou v majetku města Jevíčko a výustní objekty dešťových kanalizací, které jsou v majetku vlastníků pozemků, ze kterých jsou dešťové vody odváděny do vodoteče. Tato zařízení Vám vytyčíme na základě objednávky (termín možno dohodnout telefonicky – Ing. M.Novotný – č.tel. 461 357 131).

Vodovodní, respektive kanalizační přípojky nejsou v provozní dokumentaci provozovatele k dispozici. O jejich trasách je nutno se informovat u majitelů jednotlivých nemovitostí, neboť jsou jejich vlastnictvím.

Při realizaci akce je nutno postupovat dle souvisejících ČSN. Dojde-li k odhalení kanalizačních rozvodů, je nutno přizvat zástupce provozovatele k jejich kontrole p.J.Doležel-č.tel. 46 325 242.



VHOS, akciová společnost, Moravská Třebová
Nádražní 1430/6
[T] +420 461 357 141, 104
[F] +420 461 357 190 5/10
IČO: 48172901 DIČ: CZ48172901


Ing. Milan Novotný
vedoucí útvaru PRVPříloha: 1x situace se zákresemNa vědomí: Provoz Moravská Třebová, pracoviště Jevíčko - p.J.Doležel

Marcela Holásková

U Dětského domova 263
772 11 OLOMOUC

Váš dopis značky / ze dne Naše značka Vyřizuje / linka Moravská Třebová
Ing. Mil/2014/ *904687* Ing. D. Mikulková/144 2014-11-25
Vyjádření VHOS, a.s. k existenci podzemních sítí pro akci:
JEVÍČKO – Malonínský potok, Jevíčko - oprava opevnění
Platnost tohoto vyjádření končí dne: **21.11.2015**

V přiložené situaci je orientačně zakresleno podzemní vedení, které se nachází v dotčené lokalitě. Jedná se o výustní objekty odlehčovacíh stok, které jsou v majetku města Jevíčko a výustní objekty dešťových kanalizací, které jsou v majetku vlastníků pozemků, ze kterých jsou dešťové vody odváděny do vodoteče. Tato zařízení Vám vytyčíme na základě objednávky (termín možno dohodnout telefonicky – Ing. M. Novotný – č.tel. 461 357 131).

Vodovodní, respektive kanalizační přípojky nejsou v provozní dokumentaci provozovatele k dispozici. O jejich trasách je nutno se informovat u majitelů jednotlivých nemovitostí, neboť jsou jejich vlastnictvím.

Při realizaci akce je nutno postupovat dle souvisejících ČSN. Dojde-li k odhalení kanalizačních rozvodů, je nutno přizvat zástupce provozovatele k jejich kontrole p.J.Doležel-č.tel. 46 325 242.

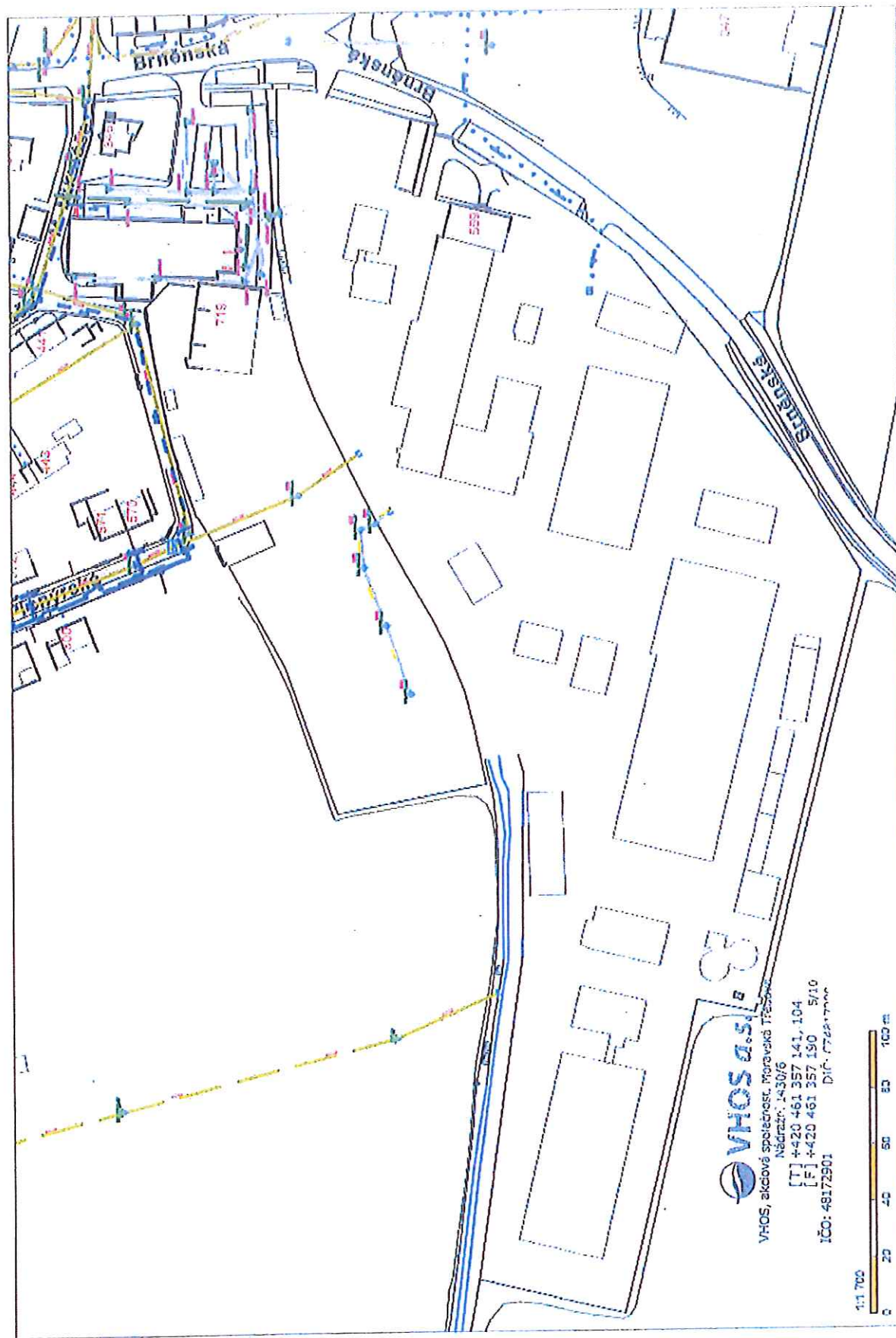


VHOS, akciová společnost, Moravská Třebová
Nádražní 1430/6
[T] +420 461 357 141, 104
[F] +420 461 357 190 5/10
IČO: 48172901 DIČ: CZ48172901


Ing. Milan Novotný
vedoucí útvaru PRV

Příloha: 1x situace se zákresem

Na vědomí: Provoz Moravská Třebová, pracoviště Jevíčko - p.J.Doležel



Marcela Holásková

U Dětského domova 263
772 11 OLOMOUC

Váš dopis značky / ze dne	Naše značka	Vyřizuje / linka	Moravská Třebová
	Ing. Mi/2014/ 900687	Ing. D. Mikulková/144	2014-11-25
Vyjádření VHOS, a.s. k existenci podzemních sítí pro akci:			
JEVÍČKO – Malonínský potok, Jevíčko - oprava opevnění			

Platnost tohoto vyjádření končí dne: **21.11.2015**

V přiložené situaci je orientačně zakresleno podzemní vedení, které se nachází v dotčené lokalitě. Jedná se o výustní objekty odlehčovacích stok, které jsou v majetku města Jevíčko a výustní objekty dešťových kanalizací, které jsou v majetku vlastníků pozemků, ze kterých jsou dešťové vody odváděny do vodoteče. Tato zařízení Vám vytyčíme na základě objednávky (termín možno dohodnout telefonicky – Ing. M. Novotný – č.tel. 461 357 131).

Vodovodní, respektive kanalizační přípojky nejsou v provozní dokumentaci provozovatele k dispozici. O jejich trasách je nutno se informovat u majitelů jednotlivých nemovitostí, neboť jsou jejich vlastnictvím.

Při realizaci akce je nutno postupovat dle souvisejících ČSN. Dojde-li k odhalení kanalizačních rozvodů, je nutno přizvat zástupce provozovatele k jejich kontrole p.J. Doležel-č.tel. 46 325 242.

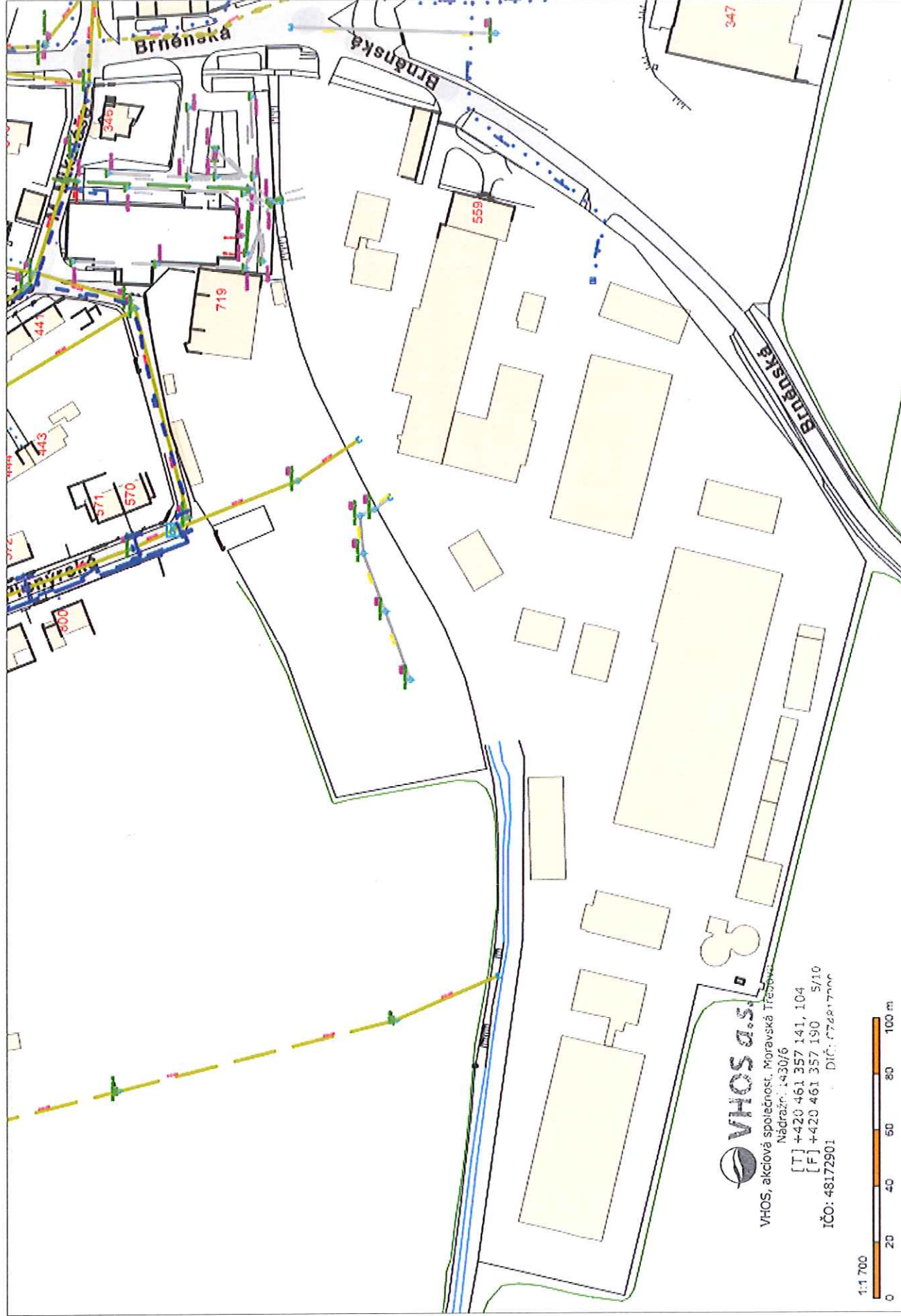


VHOS, akciová společnost, Moravská Třebová
Nádražní 1430/6
[T] +420 461 357 141, 104
[F] +420 461 357 190 5/10
IČO: 48172901 DIČ: CZ48172901


Ing. Milan Novotný
vedoucí útvaru PRV

Příloha: 1x situace se zákresem

Na vědomí: Provoz Moravská Třebová, pracoviště Jevíčko - p.J. Doležel



25.11.14 *Lu Lu Lu Lu* 25.11.2014 7:22

kanalizace vodovod

+

Česká republika – Ministerstvo obrany

Agentura hospodaření s nemovitým majetkem
Odbor územní správy majetku Pardubice, Teplého 1899, 530 02 Pardubice

ID hjyaavk

MOCR 30454-577/2014 - 6440

Sp.zn. 37228/2014-6440-OÚZ-PCE

V Pardubicích dne 26. listopadu 2014

Výtisk jediný

Počet listů: 1

Příloha: 0

Povodí Moravy, s.p. závod Horní Morava
U dětského domova 263

777 03 Olomouc

Vaše čj.: - -

Ze dne: 20. 11. 2014

Věc: „Malonínský potok, k.ú. Jevíčko - oprava opevnění”

Ve smyslu § 175 zákona č.183/2006 Sb., o územním plánování a stavebním řádu (stavební zákon) a zákona č. 222/1999 Sb. o zajišťování obrany České republiky v platném znění Vám sděluji výsledek schvalovacího řízení z hlediska zájmů obrany státu.

Proti předloženému návrhu nemám námitek a vydávám

z á v a z n é s t a n o v í s k o

České republiky - Ministerstva obrany, jejímž jménem jedná na základě pověření ministra obrany ze dne 4. července 2014 a ve smyslu § 7, odst. 2 zákona č. 219/2000 Sb. ředitel odboru územní správy majetku Pardubice, Agentury hospodaření s nemovitým majetkem Ing. Slavomil Mareš, se sídlem Teplého 1899, 530 02 Pardubice.

Realizace akce se povoluje při dodržení údajů předložené projektové dokumentace (situování, výška, rozsah apod.).

Stanovisko je platné dva roky za předpokladu, že nedojde ke změnám v hlavních parametrech stavby. Nebude-li stavba v termínu zahájena, musí být požádáno o nové rozhodnutí (včetně nového předložení dokumentace) nejméně 60 dnů před ukončením platnosti.

Stanovisko platí současně pro všechny další stupně projektu i pro veškeré další řízení (např. vodoprávní apod.). Na jeho základě lze vydat územní rozhodnutí, vodohospodářské rozhodnutí, případně i zjednodušené územní řízení nebo stavební povolení. Investor (projektant) má právo k jeho rozmnožení a použití pro všechny potřebné účely, je však povinen předat ho v opise všem dalším složkám, které budou na akci spoluúčastné, aby se zabránilo zbytečnému projednávání.

Vzhledem k tomu, že žadatel (stavebník, ...) k žádosti nepředložil výpisy z LV a ani jiným způsobem nedoložil stav majetkoprávního uspořádání dotčených nemovitostí, nelze toto stanovisko v žádném případě pokládat za souhlas vlastníka nemovitosti v případě, že jsou navrhovanou stavbou (rekonstrukcí,...) dotčena jakákoliv vlastnická práva k nemovitostem ve vlastnictví ČR, ke kterým má Ministerstvo obrany příslušnost hospodaření.

Podmínky: Nejsou.

V řešené lokalitě se nenachází vojenské inženýrské sítě.


Ředitel
Ing. Slavomil MAREŠ

Vyřizuje: Ing. Renata Štěpánková, tel: 973 245 734

Při další případné korespondenci (MO AHNM, Teplého 1899, Pardubice 530 02), týkající se uvedené věci, uveďte naší výše uvedenou spisovou značku.

ČESKÝ RYBÁŘSKÝ SVAZ

VÝCHODOČESKÝ ÚZEMNÍ SVAZ, 500 03 HRADEC KRÁLOVÉ 3, Kovová 1121
IČO : 434141, zapsán v Registru občanského sdružení podle zákona MV ČR pod č.j. VSP/1/1444/90-R
ze dne 21.6.1990



Povodí Moravy s.p.
Závod Horní Morava
U dětského domova 263
772 11 Olomouc

naše značka
vl. 492 /14

vyřizuje
Jan Pohl

v Hradci Králové
dne: 10.12.2014

Věc: Vyjádření ke stavební akci: „Malonínský potok,
v k.ú. Jevíčko- oprava opevnění“

ČRS Východočeský územní svaz v Hradci Králové, souhlasí s opravou Malonínského potoka v ř.km. 1,300 - 1,800, na parcelách č.3127/2 a č.5353 v k.ú. Jevíčko. Požadujeme, aby oprava byla provedena v době nízkých průtoků a tím se minimalizoval zákal vody v toku.


Heřman Jiří
předseda VěÚS ČRS




Ing. Bialek Miroslav
jednatel VěÚS ČRS

Účet č. : 20937-511/0100 u KB Hradec Králové
Tel: 495214940
Fax: 495214652
e-mail: pohl@regis.cz



Povodí Moravy, s.p.
Dřevařská 932/11
602 00 Brno

VÁŠ DOPIS ZNAČKY / ZE DNE

e-mail / 13.3.2015

NAŠE ZNAČKA

1073426875

VYŘIZUJE / LINKA

Mačát / 462 113 162

MÍSTO ODESLÁNÍ / DNE

Č.Třebová / 30.3.2015

Souhlas s prováděním činností v ochranném pásmu zařízení distribuční soustavy v provozování ČEZ Distribuce, a. s.

Pro akci: „Malonínský p., Jevíčko – rekonstrukce opevnění“

Dobrý den,

Dne 13.3.2015 jsme obdrželi Vaši žádost na vydání souhlasu s prováděním činností a umístěním stavby „Malonínský p., Jevíčko – rekonstrukce opevnění“ v ochranném pásmu distribuční soustavy (venkovního vedení vysokého napětí 22kV - VN 244) v provozování ČEZ Distribuce, a. s.

S navrženým umístěním stavby a prováděním činností v ochranném pásmu vrchního vedení VN 22kV souhlasíme za těchto podmínek:

- požadujeme trvalé zajištění přístupu k vrchnímu vedení VN k jeho provozování a údržbě
- nesmí dojít k poškození stávajícího vrchního vedení VN a uzemňovací soustavy
- při provádění činností v blízkosti zařízení distribuční soustavy a v jejích ochranných pásmech nesmí být prováděny činnosti, které by mohly mít za následek ohrožení života, zdraví či majetku osob, bezpečnosti a spolehlivosti provozu elektrického zařízení distribuční soustavy nebo znemožňující či podstatně znesnadňující jeho údržbu
- všichni pracovníci provádějící činnost musí být prokazatelně poučeni o práci v blízkosti nebo v ochranném pásmu elektrického zařízení a seznámeni s polohou zařízení

ČEZ Distribuce, a. s.,

Děčín, Děčín IV - Podmokly, Teplická 874/8, PSČ 405 02 | IČ: 24729035, DIČ: CZ24729035
tel. zákaznické služby: 840 840 840, tel. Poruchové služby: 840 850 860, fax: 378 02 008
e-mail: info@cezdistribuce.cz, www.cezdistribuce.cz | bank. spoj.: KB Praha 35-4544580267/0100
zapsán v obchodním rejstříku u Krajského soudu v Ústí nad Labem, oddíl B, vložka 2145
Zasílací adresa pro zákazníky: Guldenerova 2577/19, PSČ 303 03, Plzeň

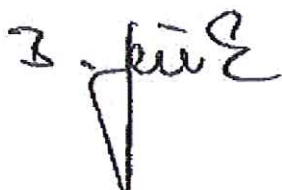
- v ochranném pásmu nesmí být zřizovány žádné stavby, skládky materiálu, zeminy, hořlavých nebo výbušných látek ani s takovými látkami manipulováno bez souhlasu ČEZ Distribuce, a. s.
- v ochranném pásmu vrchního vedení VN je zakázána práce s mechanizačními prostředky
- nesmí dojít k přiblížení k vodiči vrchního vedení VN 22kV na vzdálenost kratší než 5 metrů; v opačném případě požádejte o vypnutí vrchního vedení VN
- vzdálenost veškerých staveb a podzemních vedení musí být minimálně 2 metry od podpěrných bodů VN
- ochranné pásmo venkovního vedení VN 22kV (VN244) činí 10 metrů
- musí být dodržena minimální výška vodičů vedení VN 22kV, a to 6 metrů od země
- v případě nutnosti přeložení vedení či podpěrných bodů VN požádejte na formuláři, k tomu určeném...

Výše uvedená stavba se také nachází v blízkosti či přímo v ochranném pásmu cizí trafostanice SY_0381 Jevíčko-DIU!!!

V případě kontaktu s podzemním zařízením či uzemněním v majetku ČEZ Distribuce, a. s. a před jejím záhozem, požádejte o provedení kontroly uložení pracovníka ČEZ Distribuční služby, s.r.o. / PPS Svitavy, nebo požádejte o zajištění bezproudí tohoto kabelu.

Platnost tohoto souhlasu je 1 rok ode dne doručení žadateli. Nepozbývá však platnosti, bude-li realizace povolené činnosti v ochranném pásmu zahájena do 12 měsíců ode dne doručení žadateli. Souhlas s umístěním stavby do ochranného pásma platí po dobu životnosti stavby.

S pozdravem



Ing. Bohuslav Ježek
Vedoucí oddělení Správa energetického majetku – region

Příloha: Podmínky pro provádění činností v OP nadzemních vedení

ČEZ Distribuce, a. s.,

Děčín, Děčín IV - Podmokly, Teplická 874/8, PSČ 405 02 | IČ: 24729035, DIČ: CZ24729035
tel. zákaznické služby: 840 840 840, tel. Poruchové služby: 840 850 860, fax: 378 02 008
e-mail: info@cezdistribuce.cz, www.cezdistribuce.cz | bank. spoj.: KB Praha 35-4544580267/0100
zapsán v obchodním rejstříku u Krajského soudu v Ústí nad Labem, oddíl B, vložka 2145
Zasílací adresa pro zákazníky: Guldenerova 2577/19, PSČ 303 03, Plzeň



PODMÍNKY PRO PROVÁDĚNÍ ČINNOSTÍ V OCHRANNÝCH PÁSMECH NADZEMNÍCH VEDENÍ

Ochranné pásmo nadzemního vedení podle §46, odst. (3), Zák. č. 458/2000 Sb. je souvislý prostor vymezený svislými rovinami vedenými po obou stranách vedení ve vodorovné vzdálenosti měřené kolmo na vedení, které činí od krajního vodiče vedení na obě jeho strany:

- a) u napětí nad 1 kV a do 35 kV včetně
 - pro vodiče bez izolace 7 metrů (resp. 10 metrů u zařízení postaveného do 31. 12. 1994),
 - pro vodiče s izolací základní 2 metry,
 - pro závěsná kabelová vedení 1 metr;
- b) u napětí nad 35 kV do 110 kV včetně – 12 metrů (resp. 15 metrů u zařízení postaveného do 31. 12. 1994).

Poznámka:

Nadzemní vedení nízkého napětí (do 1 kV) není chráněno ochranným pásmem. Při činnostech prováděných v jeho blízkosti (práce v blízkosti) je nutné dodržet vzdálenosti dané ČSN EN 50110-1 ed. 2.

V ochranném pásmu nadzemního vedení je podle §46 odst. (8) a (9) zakázáno:

- 1. zřizovat bez souhlasu vlastníka těchto zařízení stavby či umisťovat konstrukce a jiná podobná zařízení, jakož i uskladňovat hořlavé a výbušné látky,
- 2. provádět bez souhlasu vlastníka zemní práce,
- 3. provádět činnosti, které by mohly ohrozit spolehlivost a bezpečnost provozu těchto zařízení nebo ohrozit život, zdraví či majetek osob,
- 4. provádět činnosti, které by znemožňovaly nebo podstatně znesnadňovaly přístup k těmto zařízením,
- 5. vysazovat chmelnice a nechávat růst porosty nad výšku 3 metry.

Pokud stavba nebo stavební činnost zasahuje do ochranného pásma nadzemního vedení, je třeba požádat o písemný souhlas vlastníka nebo provozovatele tohoto zařízení na základě §46, odst. (8) a (11) Zákona č. 458/2000 Sb.

V ochranných pásmech nadzemních vedení je třeba dále dodržovat následující podmínky:

- 1. Při pohybu nebo pracích v blízkosti elektrického vedení vysokého napětí se nesmí osoby, předměty, prostředky nemající povahu jeřábu přiblížit k živým částem – vodičům blíže než 2 metry (dle ČSN EN 50110-1).
- 2. Jeřáby a jim podobná zařízení musí být umístěny tak, aby v kterékoli poloze byly všechny jejich části mimo ochranné pásmo vedení a musí být zamezeno vyvrstvení lana.
- 3. Je zakázáno stavět budovy nebo jiné objekty v ochranných pásmech nadzemních vedení vysokého napětí.
- 4. Je zakázáno, provádět veškeré pozemní práce, při kterých by byla narušena stabilita podpěrných bodů – sloupů nebo stožárů.
- 5. Je zakázáno upevňovat antény, reklamy, ukazatele apod. pod, přes nebo přímo na stožáry elektrického vedení.
- 6. Dodavatel prací musí prokazatelně seznámit své pracovníky, jichž se to týká s ČSN EN 50110-1.
- 7. Pokud není možné dodržet body č. 1 až 4, je možné požádat příslušný provozní útvar provozovatele distribuční soustavy o další řešení (zajištění odborného dohledu pracovníka s elektrotechnickou kvalifikací dle Vyhlášky č. 50/78 Sb., vypnutí a zajištění zařízení, zaizolování živých částí...), pokud nejsou tyto podmínky již součástí jiného vyjádření ke konkrétní stavbě.
- 8. V případě požadavku na vypnutí zařízení po nezbytnou dobu provádění prací je nutné požádat minimálně 25 dní před požadovaným termínem. V případě vedení nízkého napětí je možné též požádat o zaizolování části vedení.

Případné nedodržení uvedených podmínek bude řešeno příslušným stavební úřadem nebo nahlášeno Státní energetické inspekci v souladu s §93, Zákona č. 458/2000 Sb. jako porušení zákazu provádět činnosti v ochranných pásmech dle §46 téhož zákona.



6.

ŽADATEL

Povodí Moravy, s.p.

NAŠE ZNAČKA
0100389613

VYŘIZUJE / LINKA
840 840 840

VYŘÍZENO DNE
13.03.2015

Sdělení o existenci energetického zařízení v majetku společnosti ČEZ Distribuce, a. s., pro akci:

Malonínský p., Jevíčko - rekonstrukce opevnění

Vážený zákazníku,

dovolujeme si reagovat na Vaši žádost číslo 0100389613 ze dne 13.03.2015 o sdělení o existenci energetického zařízení. V majetku společnosti ČEZ Distribuce, a. s., se na Vámi uvedeném zájmovém území nachází nebo zasahuje ochranným pásmem energetické zařízení typu:

NADZEMNÍ SÍTĚ

Energetické zařízení je chráněno ochranným pásmem podle § 46 zákona č. 458/2000 Sb. (energetický zákon) v platném znění. Přibližný průběh tras zasíláme v příloze, přičemž v trase kabelového vedení může být uloženo několik kabelů.

V případě, že uvažovaná akce nebo činnost zasáhne do ochranného pásma nadzemních vedení nebo trafostanic, popř. bude po vytyčení zjištěno, že zasahuje do ochranného pásma podzemních vedení, je nutné písemně požádat o souhlas s činností v ochranném pásmu (formulář je k dispozici na www.cezdistribuce.cz v části Formuláře / Činnosti v ochranných pásmech, kontaktní údaje pro podání Vaší žádosti naleznete v zápatí). Jestliže uvažovaná akce vyvolá potřebu dílčí změny trasy vedení nebo přemístění některých prvků energetického zařízení, je nutné včas požádat o přeložku zařízení podle § 47 zákona č. 458/2000 Sb. v platném znění.

Upozorňujeme Vás rovněž, že v zájmovém území se může nacházet energetické zařízení, které není v majetku společnosti ČEZ Distribuce, a. s.

V případě existence podzemních energetických zařízení je povinností stavebníka před započatím zemních prací čtrnáct dní předem požádat o vytyčení prostřednictvím Zákaznické linky 840 840 840.

Pokud dojde k obnažení kabelového vedení nebo k poškození energetického zařízení, kontaktujte, prosím, naši Poruchovou linku 840 850 860, která je Vám k dispozici 24 hodin denně, 7 dní v týdnu.

Toto sdělení je platné 6 měsíců od 13.03.2015 a je jedním z podkladů pro zpracování projektové dokumentace, pokud je taková dokumentace zpracovávána. Nenahrazuje však vyjádření Provozovatele distribuční soustavy k projektové dokumentaci pro územní nebo stavební řízení, k připojení nového odběru, zdroje elektrické energie nebo k navýšení rezervovaného příkonu a výkonu a mimo havárií ani souhlas s činností v ochranném pásmu.

S pozdravem

z pověření ŘDA/94/0023/2012

ing. Zbyněk Businský,
vedoucí odboru Správa dat o síti,
ČEZ Distribuce, a. s.

Přílohy

1. Situační výkres zájmového území
2. Podmínky pro provádění činností v ochranných pásmech energetických zařízení



SKUPINA ČEZ – GENERÁLNÍ PARTNER ČESKÉHO OLYMPIJSKÉHO TÝMU 2001–2016

ČEZ Distribuce, a. s.

Děčín, Děčín IV-Podmokly, Teplická 874/8, PSČ 405 02 | IČ: 24729035, DIČ: CZ24729035 |
tel. zákaznické služby: 840 840 840, fax: +420 371 102 008, tel. poruchové služby: 840 850 860
e-mail: info@cezdistribuce.cz, www.cezdistribuce.cz | bank. spoj.: KB Praha 35-4544580267/0100
zapsaná v obchodním rejstříku vedeném u Krajského soudu v Ústí nad Labem, oddíl B, vložka 2145
Zasílací adresa pro zákazníky: Guldenerova 2577/19, PSČ 303 03, Plzeň

SKUPINA ČEZ



PODMÍNKY PRO PROVÁDĚNÍ ČINNOSTÍ V OCHRANNÝCH PÁSMECH PODZEMNÍCH VEDENÍ

Ochranné pásmo podzemních vedení elektrizační soustavy do 110 kV včetně a vedení řídicí, měřicí a zabezpečovací techniky je stanoveno v §46, odst. (5), Zák. č. 458/2000 Sb. a činí 1 metr po obou stranách krajního kabelu kabelové trasy, nad 110 kV činí 3 metry po obou stranách krajního kabelu.

V ochranném pásmu podzemního vedení je podle §46 odst. (8) a (10) zakázáno:

- a) zřizovat bez souhlasu vlastníka těchto zařízení stavby či umisťovat konstrukce a jiná podobná zařízení, jakož i uskladňovat hořlavé a výbušné látky,
- b) provádět bez souhlasu vlastníka zemní práce,
- c) provádět činnosti, které by mohly ohrozit spolehlivost a bezpečnost provozu těchto zařízení nebo ohrozit život, zdraví či majetek osob,
- d) provádět činnosti, které by znemožňovaly nebo podstatně znesnadňovaly přístup k těmto zařízením,
- e) vysazovat trvalé porosty a přejíždět vedení těžkými mechanismy.

Pokud stavba nebo stavební činnost zasahuje do ochranného pásma podzemního vedení, je třeba požádat o písemný souhlas vlastníka nebo provozovatele tohoto zařízení na základě §46, odst. (8) a (11) Zákona č. 458/2000 Sb.

V ochranných pásmech podzemních vedení je třeba dále dodržovat následující podmínky:

1. Dodavatel prací musí před zahájením prací zajistit vytýčení podzemního zařízení a prokazatelně seznámit pracovníky, jichž se to týká, s jejich polohou a upozornit na odchylky od výkresové dokumentace.
2. Výkopové práce do vzdálenosti 1 metr od osy (krajního) kabelu musí být prováděny ručně. V případě provedení sond (ručně) může být tato vzdálenost snížena na 0,5 metru.
3. Zemní práce musí být prováděny v souladu s ČSN 73 6133 Návrh a provádění zemního tělesa pozemních komunikací a při zemních pracích musí být dodrženo Nařízení vlády č. 591/2006 Sb., o bližších minimálních požadavcích na bezpečnost a ochranu zdraví při práci na staveništích.
4. Místa křížení a souběhy ostatních zařízení se zařízeními energetiky musí být vyprojektovány a provedeny zejména dle ČSN 73 6005, ČSN EN 50 341-1,2, ČSN EN 50341-3, ČSN EN 50423-1, ČSN 33 2000-5-52 a PNE 34 1050.
5. Dodavatel prací musí oznámit příslušnému provozovateli distribuční soustavy zahájení prací minimálně 3 pracovní dny předem.
6. Při potřebě přejíždění trasy podzemních vedení vozidly nebo mechanismy je třeba po dohodě s provozovatelem provést dodatečnou ochranu proti mechanickému poškození.
7. Je zakázáno manipulovat s obnaženými kabely pod napětím. Odkryté kabely musí být za vypnutého stavu řádně vyvěšeny, chráněny proti poškození a označeny výstražnou tabulkou dle ČSN ISO 3864.
8. Před záhozem kabelové trasy musí být provozovatel kabelu vyzván ke kontrole uložení. Pokud toto organizace provádějící zemní práce neprovede, vyhrazuje si provozovatel distribuční soustavy právo nechat inkriminované místo znovu odkrýt.
9. Při záhozu musí být zemina pod kabely řádně udusána, kabely zapískovány a provedeno krytí proti mechanickému poškození.
10. Bez předchozího souhlasu je zakázáno snižovat nebo zvyšovat vrstvu zeminy nad kabelem.
11. Každé poškození zařízení provozovatele distribuční soustavy musí být okamžitě nahlášeno na Linku pro hlášení poruch Skupiny ČEZ, společnosti ČEZ Distribuce, a. s., 840 850 860, která je Vám k dispozici 24 hodin denně, 7 dní v týdnu.
12. Ukončení stavby musí být neprodleně ohlášeno příslušnému provoznímu útvaru.
13. Po dokončení stavby provozovatel distribuční soustavy nesouhlasí s vyhlášením ochranného pásma nových rozvodů, které jsou budovány, protože se již jedná o práce v ochranném pásmu zařízení provozovatele distribuční soustavy. Případné opravy nebo rekonstrukce na svém zařízení nebude provozovatel distribuční soustavy provádět na výjimku z ochranného pásma nebo na základě souhlasu s činností v tomto pásmu.

Případné nedodržení uvedených podmínek bude řešeno příslušným stavebním úřadem nebo nahlášeno Státní energetické inspekci v souladu s §93, Zákona č. 458/2000 Sb. jako porušení zákazu provádět činnosti v ochranných pásmech dle §46 téhož zákona.



PODMÍNKY PRO PROVÁDĚNÍ ČINNOSTÍ V OCHRANNÝCH PÁSMECH NADZEMNÍCH VEDENÍ

Ochranné pásmo nadzemního vedení podle §46, odst. (3), Zák. č. 458/2000 Sb. je souvislý prostor vymezený svislými rovinami vedenými po obou stranách vedení ve vodorovné vzdálenosti měřené kolmo na vedení, které činí od krajního vodiče vedení na obě jeho strany:

- a) u napětí nad 1 kV a do 35 kV včetně
 - i) pro vodiče bez izolace 7 metrů (resp. 10 metrů u zařízení postaveného do 31. 12. 1994),
 - ii) pro vodiče s izolací základní 2 metry,
 - iii) pro závěsná kabelová vedení 1 metr;
- b) u napětí nad 35 kV do 110 kV včetně: 12 metrů (resp. 15 metrů u zařízení postaveného do 31. 12. 1994).

Poznámka:

Nadzemní vedení nízkého napětí (do 1 kV) není chráněno ochranným pásmem. Při činnostech prováděných v jeho blízkosti (práce v blízkosti) je nutné dodržet vzdálenosti dané ČSN EN 50110-1 ed. 2.

V ochranném pásmu nadzemního vedení je podle §46 odst. (8) a (9) zakázáno:

1. zřizovat bez souhlasu vlastníka těchto zařízení stavby či umisťovat konstrukce a jiná podobná zařízení, jakož i uskláňovat hořlavé a výbušné látky,
2. provádět bez souhlasu vlastníka zemní práce,
3. provádět činnosti, které by mohly ohrozit spolehlivost a bezpečnost provozu těchto zařízení nebo ohrozit život, zdraví či majetek osob,
4. provádět činnosti, které by znemožňovaly nebo podstatně znesnadňovaly přístup k těmto zařízením,
5. vysazovat chmelnice a nechávat růst porosty nad výšku 3 metry.

Pokud stavba nebo stavební činnost zasahuje do ochranného pásma nadzemního vedení, je třeba požádat o písemný souhlas vlastníka nebo provozovatele tohoto zařízení na základě §46, odst. (8) a (11) Zákona č. 458/2000 Sb.

V ochranných pásmech nadzemních vedení je třeba dále dodržovat následující podmínky:

1. Při pohybu nebo pracích v blízkosti elektrického vedení vysokého napětí se nesmí osoby, předměty, prostředky nemající povahu jeřábu přiblížit k živým částem - vodičům blíže než 2 metry (dle ČSN EN 50110-1).
2. Jeřáby a jim podobná zařízení musí být umístěny tak, aby v kterékoli poloze byly všechny jejich části mimo ochranné pásmo vedení a musí být zamezeno vymrštění lana.
3. Je zakázáno stavět budovy nebo jiné objekty v ochranných pásmech nadzemních vedení vysokého napětí.
4. Je zakázáno, provádět veškeré pozemní práce, při kterých by byla narušena stabilita podpěrných bodů - sloupů nebo stožárů.
5. Je zakázáno upevňovat antény, reklamy, ukazatele apod. pod, přes nebo přímo na stožáry elektrického vedení.
6. Dodavatel prací musí prokazatelně seznámit své pracovníky, jichž se to týká s ČSN EN 50110-1.
7. Pokud není možné dodržet body č. 1 až 4, je možné požádat příslušný provozní útvar provozovatele distribuční soustavy o další řešení (zajištění odborného dohledu pracovníka s elektrotechnickou kvalifikací dle Vyhlášky č. 50/78 Sb., vypnutí a zajištění zařízení, zaizolování živých částí...), pokud nejsou tyto podmínky již součástí jiného vyjádření ke konkrétní stavbě.
8. V případě požadavku na vypnutí zařízení po nezbytnou dobu provádění prací je nutné požádat minimálně 25 dní před požadovaným termínem. V případě vedení nízkého napětí je možné též požádat o zaizolování části vedení.

Při práci v ochranném pásmu nutno respektovat technické normy, zejména PNE 33 3301 a ČSN EN 50423-1.

Případné nedodržení uvedených podmínek bude řešeno příslušným stavební úřadem nebo nahlášeno Státní energetické inspekci v souladu s §93, Zákona č. 458/2000 Sb. jako porušení zákazu provádět činnosti v ochranných pásmech dle §46 téhož zákona.



PODMÍNKY PRO PROVÁDĚNÍ ČINNOSTÍ V OCHRANNÝCH PÁSMECH ELEKTRICKÝCH STANIC

Ochranné pásmo elektrické stanice je stanoveno v §46, odst. (6), Zák. č. 458/2000 Sb. a je vymezeno svislými rovinami vedenými ve vodorovné vzdálenosti:

- a) u venkovních el. stanic a dále stanic s napětím větším než 52 kV v budovách 20 metrů od oplocení nebo od vnějšího líce obvodového zdiva,
- b) u stožárových elektrických stanic a věžových stanic s venkovním přívodem s převodem napětí z úrovně nad 1 kV a menší než 52 kV na úroveň nízkého napětí 7 m od vnější hrany půdorysu stanice ve všech směrech,
- c) u kompaktních a zděných el. stanic s převodem napětí z úrovně nad 1 kV a menší než 52 kV na úroveň nízkého napětí 2 metry od vnějšího pláště stanice ve všech směrech,
- d) u vestavěných el. stanic 1 metr od obestavění.

V ochranném pásmu elektrické stanice je podle §46 odst. (8) a (10) zakázáno:

1. zřizovat bez souhlasu vlastníka těchto zařízení stavby či umisťovat konstrukce a jiná podobná zařízení, jakož i uskladňovat hořlavé a výbušné látky,
2. provádět bez souhlasu vlastníka zemní práce,
3. provádět činnosti, které by mohly ohrozit spolehlivost a bezpečnost provozu těchto zařízení nebo ohrozit život, zdraví či majetek osob,
4. provádět činnosti, které by znemožňovaly nebo podstatně znesnadňovaly přístup k těmto zařízením.

Pokud stavba nebo stavební činnost zasahuje do ochranného pásma elektrické stanice, je třeba požádat o písemný souhlas vlastníka nebo provozovatele tohoto zařízení na základě §46, odst. (8) a (11) Zákona č. 458/2000 Sb.

V ochranném pásmu elektrické stanice je dále zakázáno provádět činnosti, které by mohly mít za následek ohrožení bezpečnosti a spolehlivosti provozu stanice nebo zmenšující či podstatně znesnadňující její obsluhu a údržbu a to zejména:

1. provádět výkopové práce ohrožující zaústění podzemních vedení vysokého a nízkého napětí nebo stabilitu stavební části el. stanice (viz. podmínky pro činnosti v ochranných pásmech podzemního vedení),
2. skladovat či umisťovat předměty bránící přístupu do elektrické stanice nebo k rozvaděčům vysokého nebo nízkého napětí,
3. umisťovat antény, reklamy, ukazatele apod.,
4. zřizovat oplocení, které by znemožnilo obsluhu el. stanice.

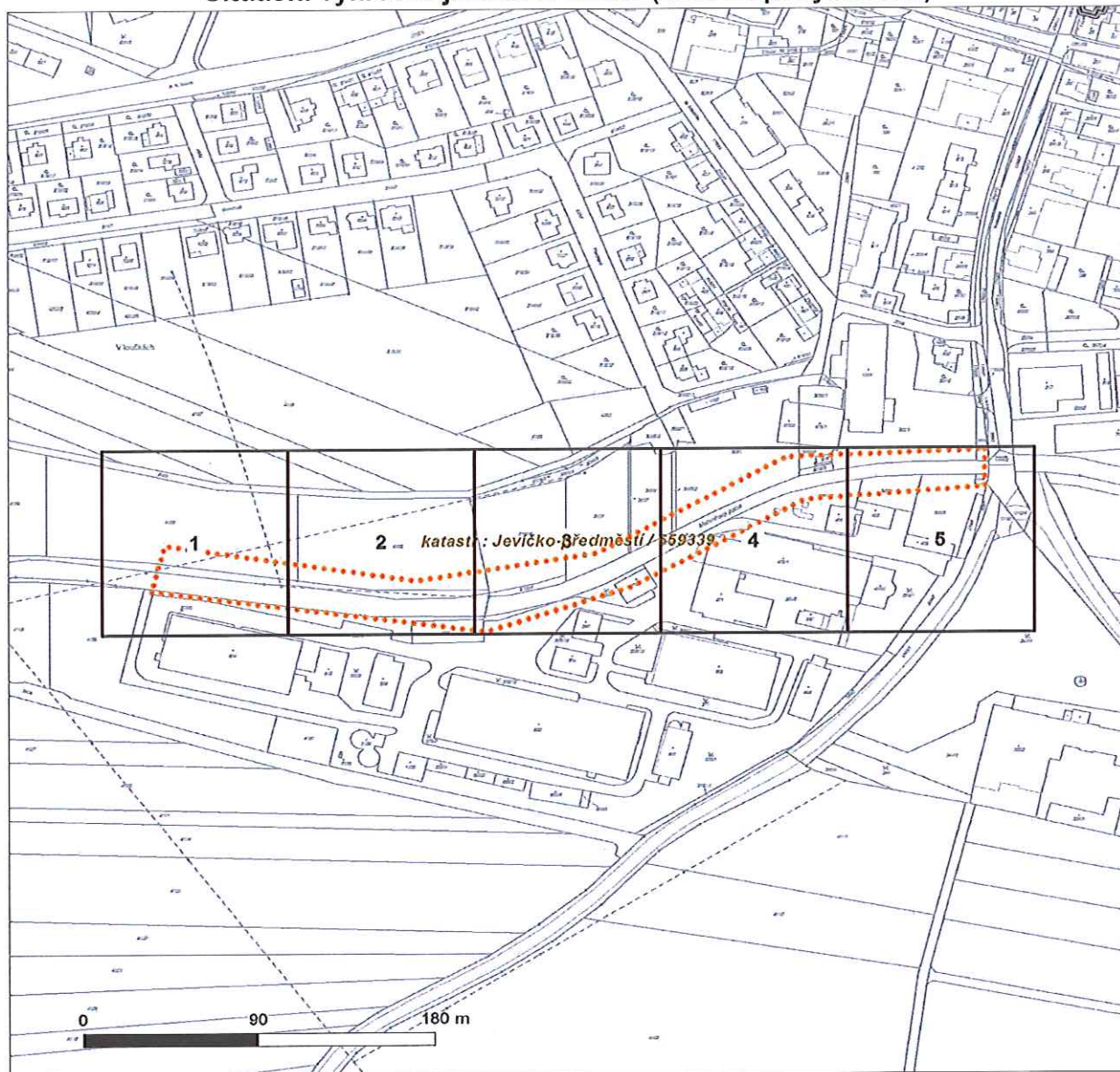
Případné nedodržení uvedených podmínek bude řešeno příslušným stavebním úřadem nebo nahlášeno Státní energetické inspekci v souladu s §93, Zákona č. 458/2000 Sb. jako porušení zákazu provádět činnosti v ochranných pásmech dle §46 téhož zákona.



Platí pouze se sdělením číslo 0100389613.

Zakreslené polohy zařízení v příloze jsou pouze informativní.

Situační výkres zájmového území (klad mapových listů)



LEGENDA

- Podzemní vedení NN do 1kV
- - - Nadzemní vedení NN do 1kV
- Podzemní vedení VN do 35 kV
- - - Nadzemní vedení VN do 35 kV
- Podzemní vedení VVN 110kV
- - - Nadzemní vedení VVN 110kV
- NN přívod odběratele
- Cizí energetické vedení
- Zájmové území



Stanice do 52 kV - stožárová



Stanice do 52 kV - zděná



Transformovna (nad 52 kV)



Probíhající investice ČEZ Distribuce



Stanice ČEZ Distribuce ve výstavbě



Zařízení ČEZ Distribuce ve výstavbě



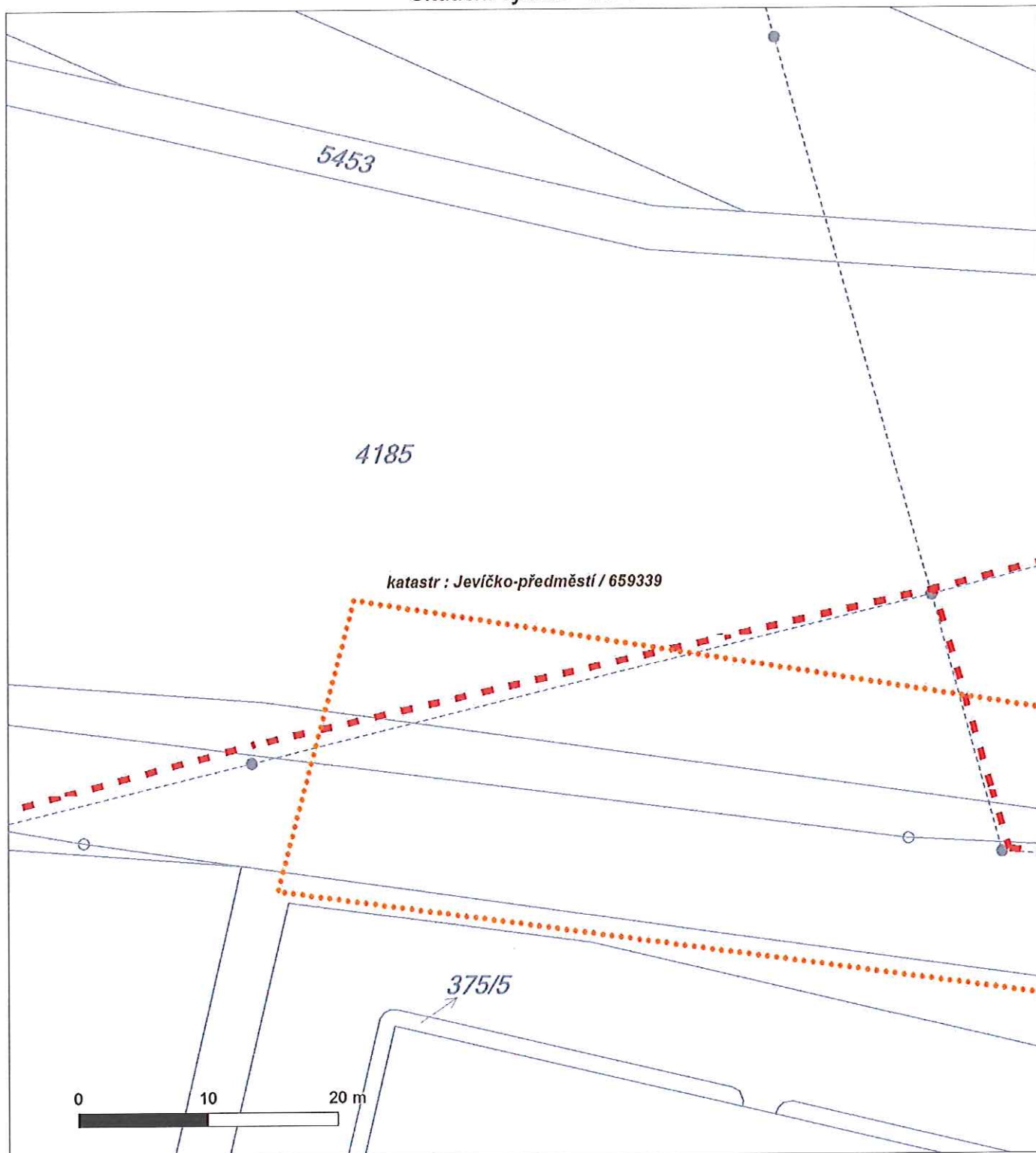
Hranice katastrálního území



Platí pouze se sdělením číslo 0100389613.

Zakreslené polohy zařízení v příloze jsou pouze informativní.

Situační výkres - list 1

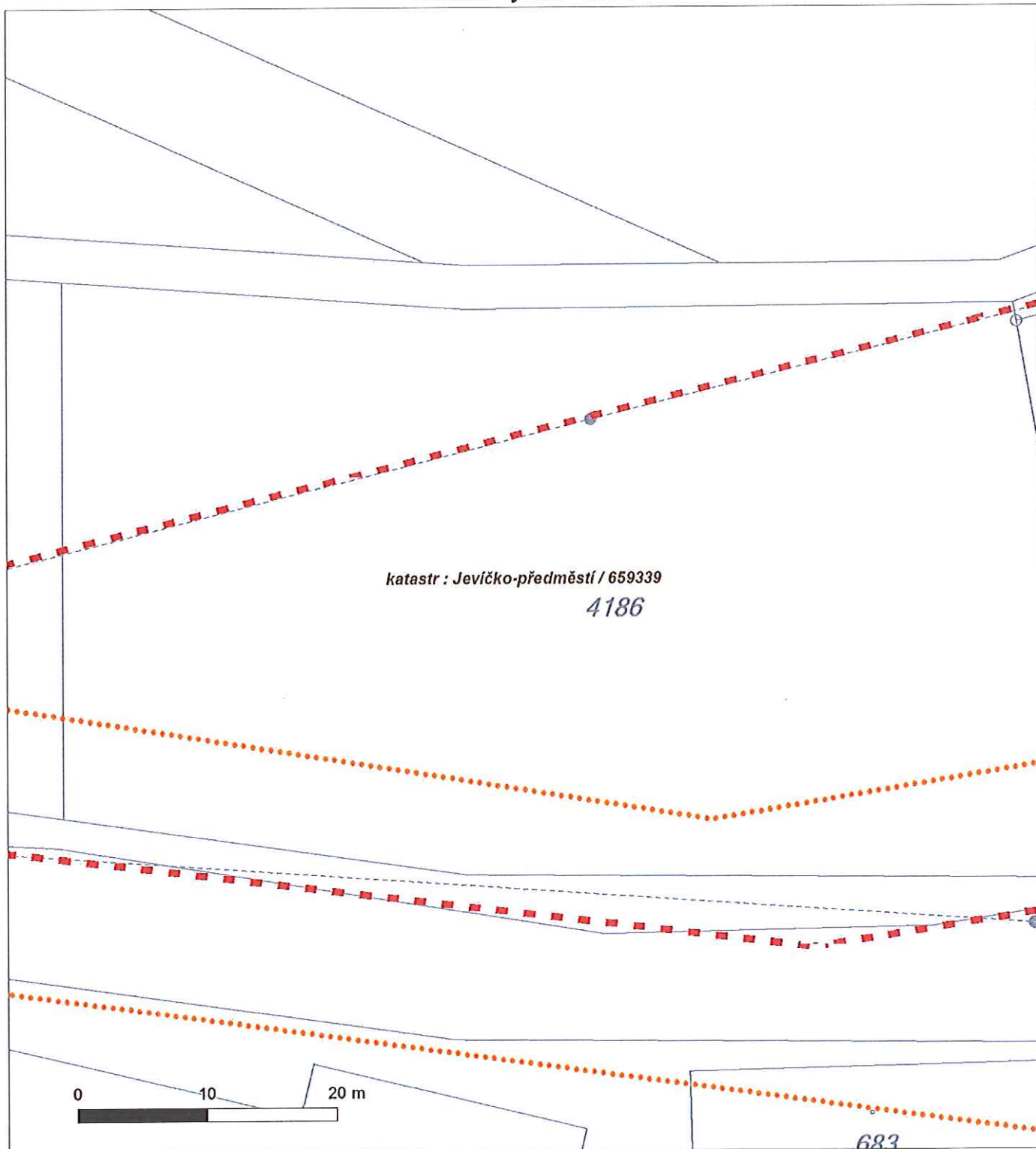




Platí pouze se sdělením číslo 0100389613.

Zakreslené polohy zařízení v příloze jsou pouze informativní.

Situační výkres - list 2

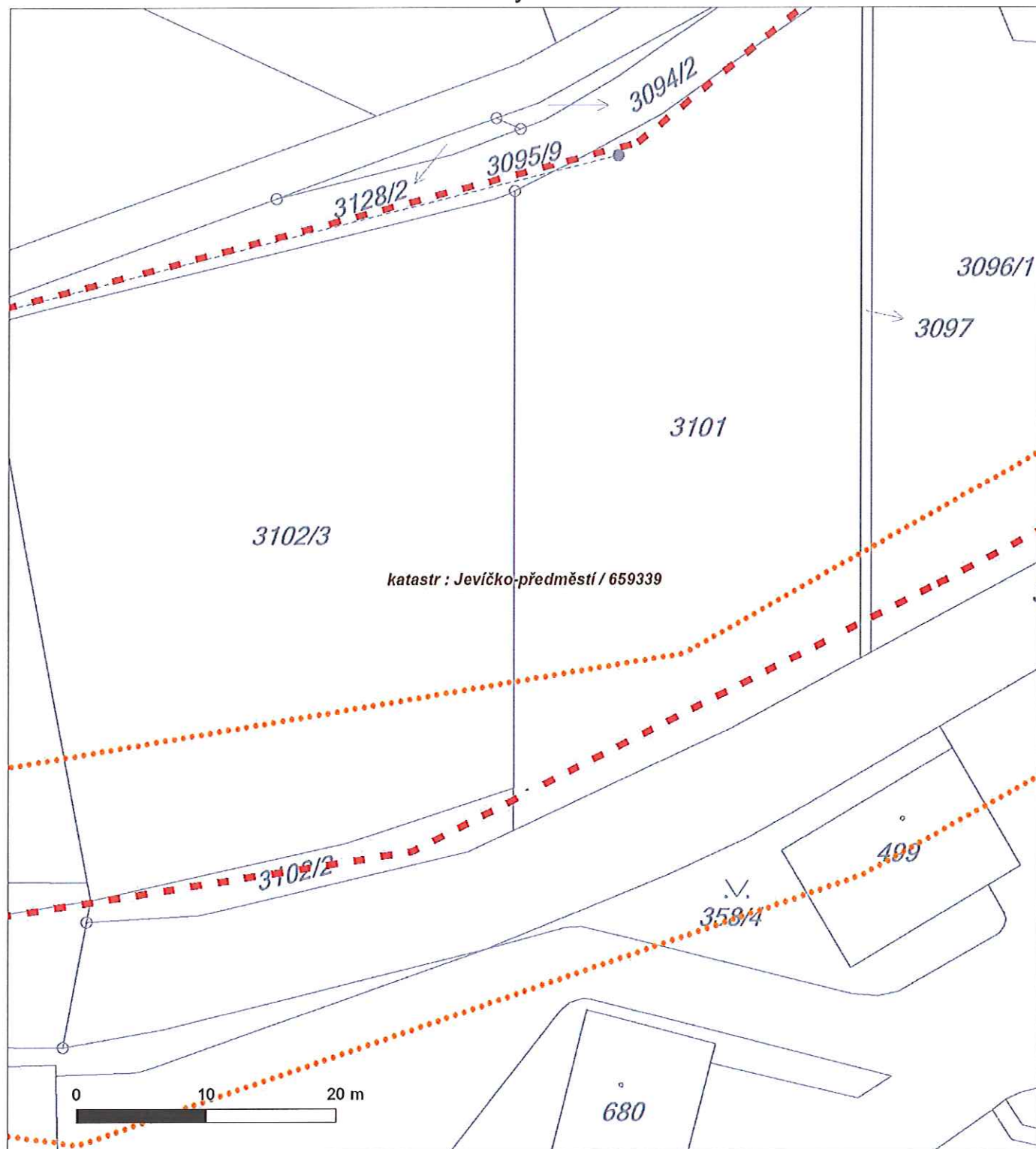




Platí pouze se sdělením číslo 0100389613.

Zakreslené polohy zařízení v příloze jsou pouze informativní.

Situační výkres - list 3

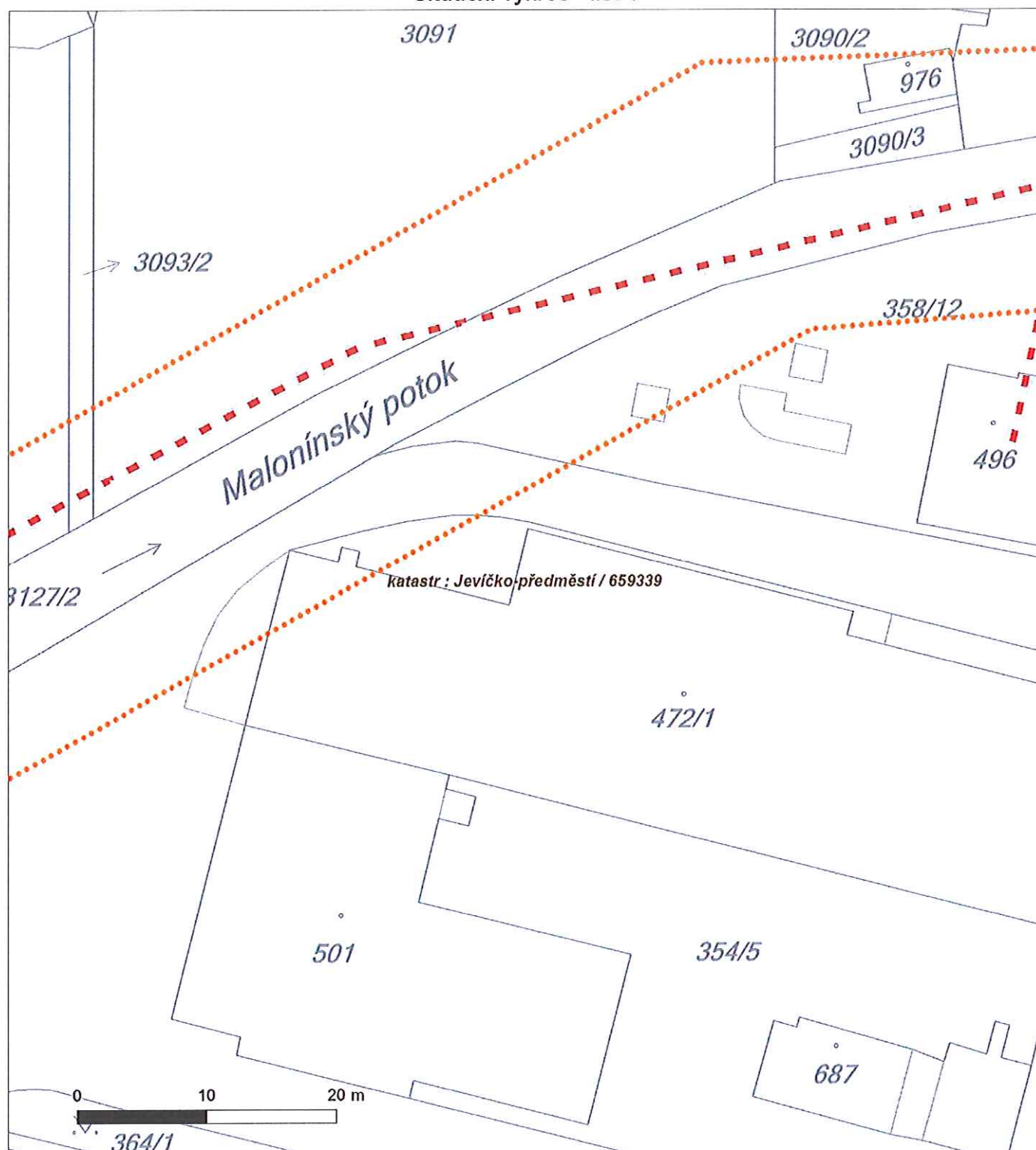




Platí pouze se sdělením číslo 0100389613.

Zakreslené polohy zařízení v příloze jsou pouze informativní.

Situační výkres - list 4

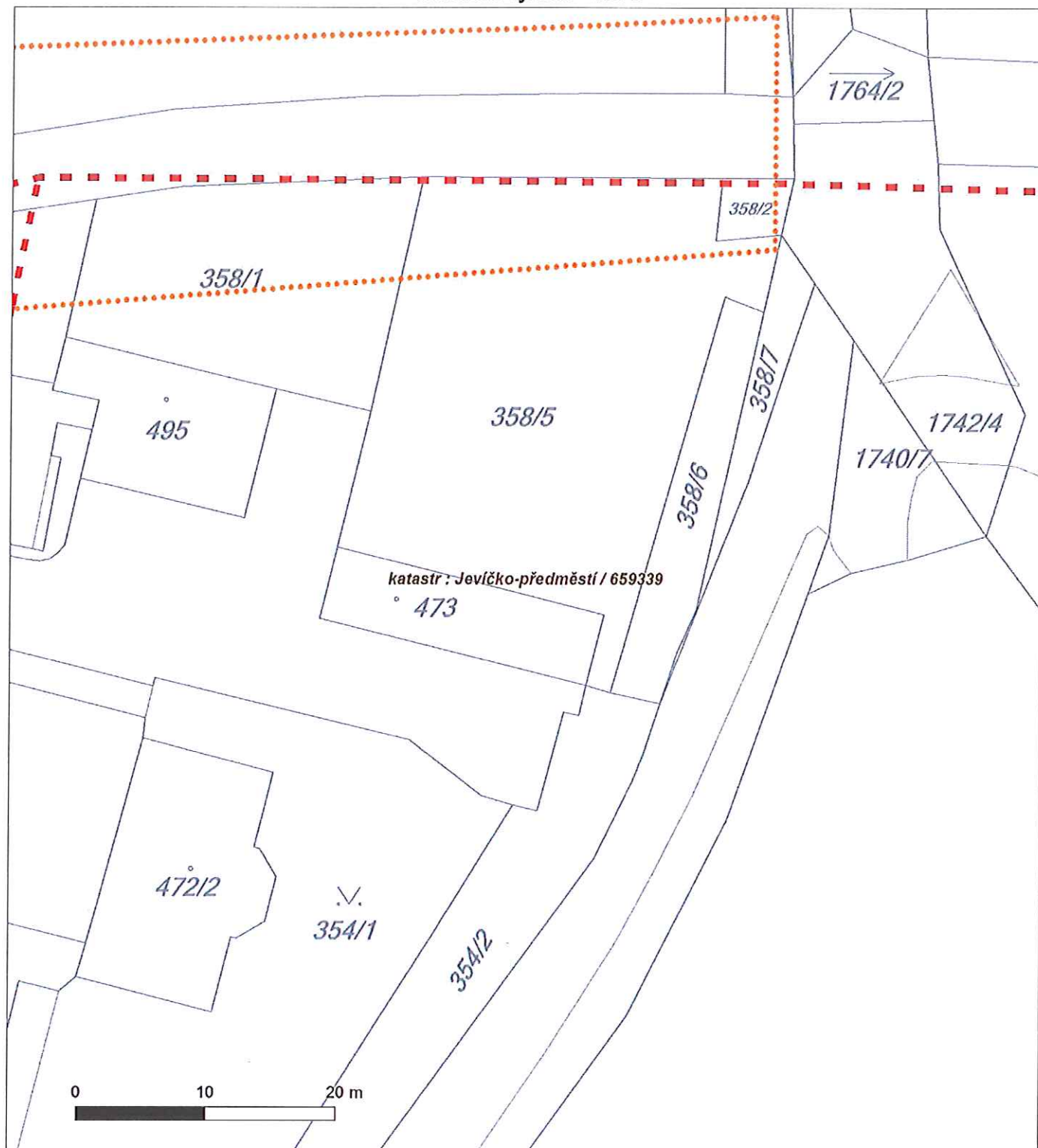




Platí pouze se sdělením číslo 0100389613.

Zakreslené polohy zařízení v příloze jsou pouze informativní.

Situační výkres - list 5





7

ŽADATEL

Povodí Moravy, s.p.

NAŠE ZNAČKA
0200261395

VYŘIZUJE / LINKA
ČEZ ICT Services, a. s.

VYŘÍZENO DNE
19.11.2014

Pro: Ohlášení stavby

Sdělení o existenci komunikačního vedení společnosti ČEZ ICT Services, a. s., pro akci:

Malonínský p., Jevíčko - oprava opevnění

Vážený zákazníku,

dovolujeme si reagovat na Vaši žádost, která se týkala sdělení o existenci komunikačního vedení. Na Vámi uvedeném zájmovém území **se nenachází komunikační vedení v majetku ČEZ ICT Services, a. s.**

Tímto sdělením dáváme souhlas s územním řízením, stavebním řízením a se zjednodušeným územním řízením pro výše uvedenou stavbu.

Toto sdělení je platné 1 rok od 19.11.2014.

S pozdravem

Martin Šklíba
ČEZ ICT Services, a. s.

Přílohy

Situační výkres zájmového území



SKUPINA ČEZ – GENERÁLNÍ PARTNER ČESKÉHO OLYMPIJSKÉHO TÝMU 2001–2016

ČEZ ICT Services, a. s.

Praha 4, Duhová 1531/3, PSČ 140 53 | tel.: 841 842 843, fax: 211 046 250, e-mail: servicedesk@cez.cz,
www.cez.cz | IČ: 26470411, DIČ: CZ26470411 | zapsaná v obchodním rejstříku vedeném Městským
soudem v Praze, oddíl B, vložka 7309 | zásilací adresa pro zákazníky: Praha 4, Duhová 1444/2,
PSČ 140 53

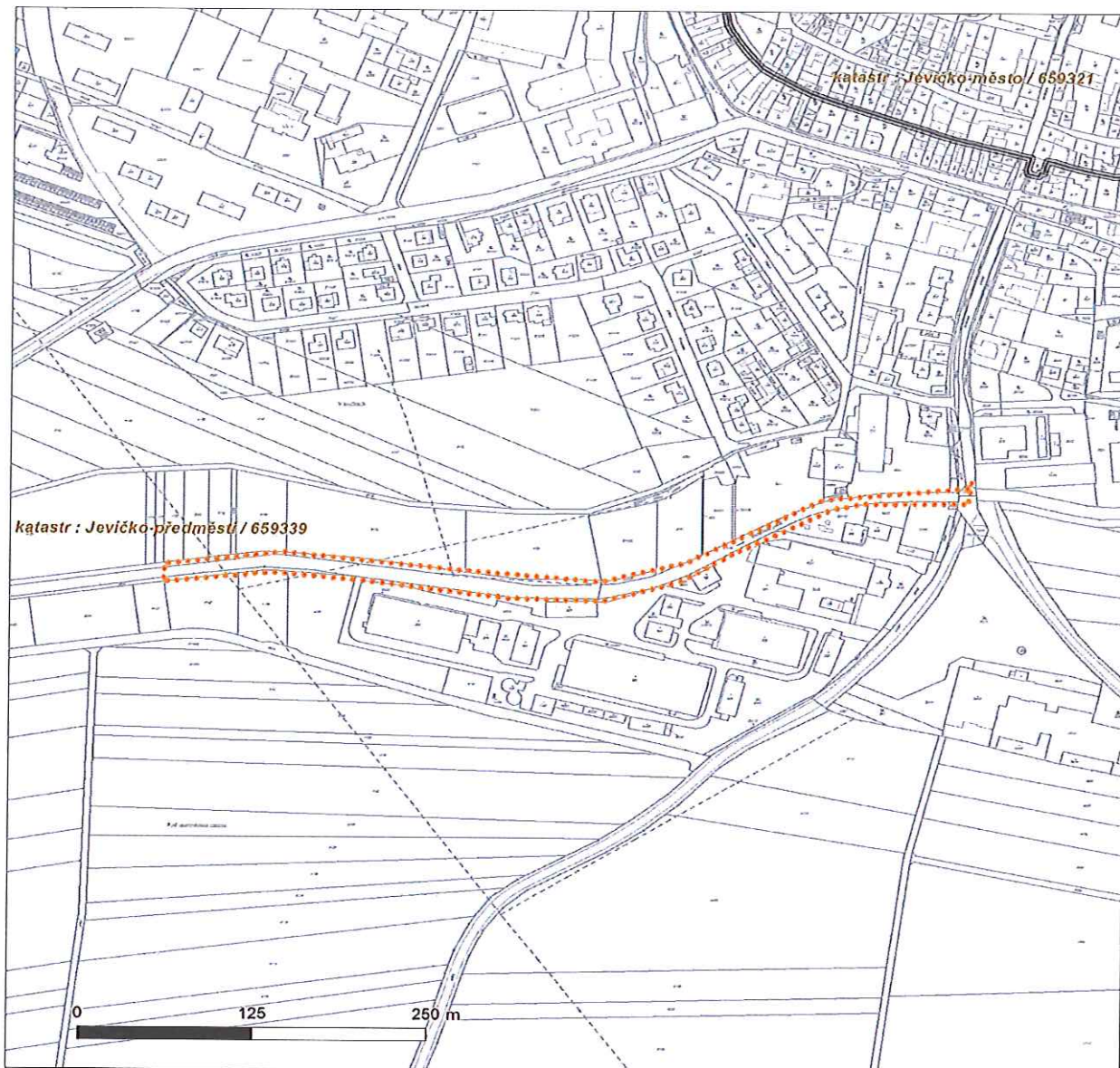
SKUPINA ČEZ



Platí pouze se sdělením číslo 0200261395.

Zakreslené polohy zařízení v příloze jsou pouze informativní.

Situační výkres zájmového území



LEGENDA

- | | | | |
|-----------|---------------------------|-----------|-----------------------------|
| ■ ■ ■ ■ ■ | Nadzemní optické vedení | — — — — — | Radioreléový spoj vzduch |
| — — — — — | Podzemní optické vedení | ● ● ● ● ● | Zájmové území |
| ■ ■ ■ ■ ■ | Nadzemní metalické vedení | — — — — — | Hranice katastrálního území |
| — — — — — | Podzemní metalické vedení | | |

(B.)

MĚSTSKÝ ÚŘAD MORAVSKÁ TŘEBOVÁ
ODBOR ŽIVOTNÍHO PROSTŘEDÍ

nám. T. G. Masaryka č.o. 29, 571 01 Moravská Třebová

SPIS. ZN.: S MUMT 04928/2015
Č. J.: MUMT 12095/2015
VYŘIZUJE: Ing. Zdeněk Polák
TEL.: 461 353 042
FAX: 461 353 074
E-MAIL: zpolak@mtrebova.cz

DLE ROZDĚLOVNÍKU

DATUM: 27. 4. 2015

ROZHODNUTÍ

Výroková část:

Městský úřad Moravská Třebová, příslušný podle § 61 odst. 1 písm. c) a § 66 zákona č. 128/2000 Sb., o obcích (obecní zřízení), ve znění pozdějších předpisů k vykonávání přenesené působnosti v rozsahu obecního úřadu obce s rozšířenou působností, jako vodoprávní úřad věcně příslušný podle ustanovení § 104 odst. 2 písm. c) a ustanovení § 106 odst. 1 zákona č. 254/2001 Sb., o vodách a o změně některých zákonů (vodní zákon), ve znění pozdějších předpisů (dále jen „vodní zákon“), jako místně příslušný vodoprávní úřad podle ustanovení § 11 odst. 1 písm. b) zákona č. 500/2004 Sb., správní řád, ve znění pozdějších předpisů (dále jen „správní řád“), a jako speciální stavební úřad, příslušný podle ustanovení § 15 odst. 4 vodního zákona a § 15 odst. 1 písm. d) zákona č. 183/2006 Sb., o územním plánování a stavebním řádu (stavební zákon), ve znění pozdějších předpisů (dále jen „stavební zákon“), ve správním řízení posoudil žádost, kterou dne 20. 2. 2015 podalo

Povodí Moravy, s.p., IČO 70890013, Dřevařská 11, 602 00 Brno

(dále jen „stavebník“), a na základě tohoto posouzení:

rozhodl takto:

I. Podle ustanovení § 15 odst. 1 vodního zákona a § 115 stavebního zákona stavebníkovi

v y d á v á s t a v e b n í p o v o l e n í

ke změně vodního díla:

Malonínský p., Jevíčko - rekonstrukce opevnění

(dále jen „změna stavby“).

Údaje o místu předmětu rozhodnutí:

Parcelní čísla dle evidence katastru nemovitostí	parc. č. 3127/2, 5353 v katastrálním území Jevíčko - předměstí
Název vodního toku	Malonínský potok
Číslo hydrologického pořadí povodí	4-10-02-092
Název vodního útvaru	Jevíčka od toku Úsobrný potok po ústí do toku Třebůvka
Kód vodního útvaru	MOV_0380
Říční kilometr vodního toku (staničení)	Začátek: 1,398, konec: 1,770
Určení polohy změny stavby (orientačně souřadnicemi určenými v souřadnicovém systému Jednotné trigonometrické sítě katastrální)	Začátek: 1 113 608, 585 597 Konec: 1 113 668, 585 966

Základní údaje o změně stavby, její členění:

Projektová dokumentace řeší stavbu nového břehového opevnění na pravém břehu Malonínského potoka v délce 146 m. Návrh důsledně sleduje původní upravené koryto a směrové vedení toku. Nové opevnění je navrženo na předpokládanou výšku nivelety dané propojením začátku a konce řešeného úseku. Břehová nátrž bude na délku 146 m dosypána zeminou bez organických látek a příměsí se zhutněním. Opevnění bude provedeno rovinaninou z lomového kamene tl. 30 cm na šikmou délku 1,5 m, sklon 1 : 1,5. Rovnanina bude zapřena do záhozové patky z lomového kamene 80 - 200 kg o kubatuře 0,75 m³/m. V místě velkého zahloubení dna bude patka polozapuštěna. Nerovnosti na svahu v celém řešeném úseku budou dosypány výkopkem nánosů z levé paty svahu. Násypy budou vysvahovány, bude založen trávník - 40 g/m² travní směsí. V opevňovaném úseku jsou kanalizační výusti, které budou před provedením násypu prodlouženy hrdlovou betonovou troubou s integrovaným těsněním a se seříznutím konce do tvaru dle sklonu opevnění svahu. Na výust' zasazenou do prefabrikátů IZT bude opevnění navázáno v závislosti na skutečném stavu. Nyní je pod nánosem a stav není znám, bude dořešeno v průběhu prací. Úpravou dojde k odstranění nánosů ve dně, opevnění svahů kamenným záhozem a dosypání břehů do původního sklonu. Účelem změny stavby je zamezení dalšího rozšiřování poruch koryta toku za mimořádných okolností, stabilizace koryta a zabránění vzniku škod na cizím majetku. Práce budou prováděny pouze v úseku ř. km 1,398 (v projektové dokumentaci mezi PF 3 a PF 4) až 1,770 (v projektové dokumentaci za PF 16). V úseku PF 1 až PF 3 práce probíhat nebudou.

I.I Stanovuje podle ustanovení § 15 odst. 3 vodního zákona povinnosti, za kterých stavební povolení vydává:

1. Změna stavby bude provedena podle projektové dokumentace, ověřené ve vodoprávním řízení, kterou vypracoval Ing. Jiří Zedníček (ČKAIT 1005647) v prosinci 2014, archivní číslo PF 26/2013; případné změny nesmí být provedeny bez předchozího povolení vodoprávního úřadu.
2. Před započatím zemních prací stavebník zajistí vytýčení všech podzemních zařízení, nesmí dojít k ohrožení nebo poškození podzemních sítí a zařízení! Křížení, styk nebo souběh stavby s veškerým podzemním nebo vrchním vedením a zařízením musí vyhovovat příslušným předpisům a způsob řešení musí být odsouhlasen dotčenými orgány a organizacemi. Je třeba dodržet podmínky:
 - a. Souhlasu s prováděním činností v ochranném pásmu zařízení distribuční soustavy v provozování ČEZ Distribuce, a. s. zn. 1073426875 ze dne 30. 3. 2015:
 - Bude trvale zajištěn přístup k vrchnímu vedení VN k jeho provozování a údržbě.
 - Nesmí dojít k poškození stávajícího vrchního vedení VN a uzemňovací soustavy.
 - Při provádění činností v blízkosti zařízení distribuční soustavy a v jejich ochranných pásmech nesmí být prováděny činnosti, které by mohly mít za následek ohrožení života, zdraví či majetku osob, bezpečnosti a spolehlivosti provozu elektrického zařízení distribuční soustavy nebo znemožňující či podstatně znesnadňující jeho údržbu.
 - Všichni pracovníci provádějící činnost musí být prokazatelně poučeni o práci v blízkosti nebo v ochranném pásmu elektrického zařízení a seznámeni s polohou zařízení.
 - V ochranném pásmu nesmí být zřizovány žádné další stavby, skládky materiálu, zeminy, hořlavých nebo výbušných látek ani s takovými látkami manipulováno bez souhlasu ČEZ Distribuce, a.s.
 - V ochranném pásmu vrchního vedení VN je zakázána práce s mechanizačními prostředky.
 - Nesmí dojít k přiblížení k vodiči vrchního vedení VN 22 kV na vzdálenost kratší než 5 metrů; v opačném případě musí stavebník požádat o vypnutí vrchního vedení VN.
 - Vzdálenost změny vodního díla musí být minimálně 2 metry od podpěrných bodů VN.
 - Musí být dodržena minimální výška vodičů vedení VN 22 kV, a to 6 metrů od země.
 - b. Vyjádření VHOS, a.s. zn. Ing.Mi/2015/9002047 ze dne 19. 3. 2015:
 - Bez vytýčení a přesného určení podzemních sítí nesmějí být zahájeny žádné stavební činnosti v ochranném pásmu kanalizace. Pokud není možné bezpečně trasu určit, zhotovitel vykope nezbytný počet ručně kopaných sond podle pokynů provozovatele dotčených sítí.

- Zhotovitel musí seznámit obsluhy strojů i ostatní pracovníky s rozsahem ochranného pásma a s polohou potrubí a hloubkou uložení.
- Strojní provádění výkopů je přípustné pouze do vzdálenosti 1 m od vyznačené polohy potrubí. Další výkopové práce a obnažování potrubí se potom provádějí jedinečně ručně.
- Povinností stavebníka provádějící práce v ochranném pásmu je zabezpečit stávající síť, aby bylo zajištěno jejich plynulé provozování a byl k nim umožněn přístup pro jejich údržbu.
- Při zasahování do jiných staveb nebo pozemních komunikací včetně zásahů do terénu v ochranném pásmu je stavebník (a jeho prostřednictvím i zhotovitel), v jehož zájmu se tyto zásahy konají, povinen na svůj náklad přizpůsobit úrovni povrchu veškerá zařízení a příslušenství kanalizační stoky, která mají vazbu na jinou stavbu, pozemní komunikaci nebo terén. Uvedené práce je nutno odsouhlasit provozovatelem kanalizačního zařízení.
- Veškeré práce v ochranném pásmu je nutno ohlásit provozovateli kanalizace – p. J. Doležel (č. tel. 461 325 242). Před záhozem potrubí je stavebník povinen přizvat zástupce provozovatele k jejich kontrole.

Stavebník musí mít před započítím zemních prací všechna vyjádření a stanoviska aktualizovaná.

3. Stavebník oznámí vodoprávnímu úřadu termín zahájení změny stavby.
4. Změna stavby bude prováděna stavebním podnikatelem: bude vybrán dodatečně. Název a sídlo stavebního podnikatele, který změnu stavby bude provádět, oznámí stavebník vodoprávnímu úřadu okamžitě poté, co bude vybrán.
5. Změnu stavby lze užívat jen na základě kolaudačního souhlasu, o jehož vydání stavebník v souladu s ustanovením § 122 stavebního zákona požádá vodoprávní úřad Moravská Třebová.
6. Nezbytnou přílohou žádosti o kolaudační souhlas bude kompletní průběžná evidence odpadů a dále doklady o řádném zneškodnění odpadů vzniklých v celém průběhu provádění změny stavby.
7. Změna stavby bude dokončena nejpozději **do 2 let** ode dne nabytí právní moci tohoto rozhodnutí.

I.II Stanovuje podle ustanovení § 15 odst. 3 vodního zákona účel, kterému má vodní dílo sloužit:

Ochrana před škodlivými účinky vod, stabilizace toku.

Označení účastníků podle § 27 odst. 1 písm. a) správního řádu:

Povodí Moravy, s.p., Dřevařská 11, 602 00 Brno

Odůvodnění:

Dne 20. 2. 2015 podal stavebník žádost o stavební povolení na výše uvedenou změnu stavby, uvedeným dnem bylo zahájeno vodoprávní řízení.

Žádost byla doložena všemi povinnými doklady podle ustanovení § 6 odst. 1 vyhlášky č. 432/2001 Sb., o dokladech žádosti o rozhodnutí nebo vyjádření a o náležitostech povolení, souhlasů a vyjádření vodoprávního úřadu, ve znění pozdějších předpisů.

Vodoprávní úřad stanovil okruh účastníků řízení takto:

Účastníkem řízení podle § 109 písm. a) stavebního zákona je stavebník. Podle § 109 písm. b) stavebního zákona je účastníkem řízení vlastník stavby, na níž má být provedena změna, není-li stavebníkem. Tímto účastníkem je opět pouze stavebník, kterému svědčí právo hospodařit se stávající úpravou koryta Malonínského potoka. Podle § 109 písm. c) stavebního zákona je účastníkem řízení vlastník pozemku, na kterém má být stavba prováděna, není-li stavebníkem, může-li být jeho vlastnické právo k pozemku prováděním stavby přímo dotčeno. Podle tohoto ustanovení je účastníkem opět pouze stavebník. Podle § 109 písm. d) stavebního zákona je účastníkem řízení vlastník stavby na pozemku, na kterém má být stavba prováděna, a ten, kdo má k tomuto pozemku nebo stavbě právo odpovídající věcnému břemenu, mohou-li být jejich práva prováděním stavby přímo dotčena. Těmito účastníky jsou ČEZ Distribuce, a. s. a Město Jevíčko jako vlastníci technické infrastruktury na změnou stavby dotčených pozemcích. Účastník

řízení je dále podle § 109 písm. e) stavebního zákona vlastník sousedního pozemku nebo stavby na něm, může-li být jeho vlastnické právo prováděním stavby přímo dotčeno a podle § 109 písm. f) stavebního zákona ten, kdo má k sousednímu pozemku právo odpovídající věcnému břemenu, může-li být toto právo prováděním stavby přímo dotčeno. Těmito účastníky jsou Město Jevíčko, Petr Popelka, Hanácká zemědělská společnost Jevíčko a.s., IMPULS-Leasing-Real-Estate s.r.o., ČSAD Ústí nad Orlicí, a.s., Ing. Zdenka Rozsivalová, Oldřich Tajovský, Pavel Tajovský, Czech Blades s.r.o., Arnošt Knoz a ČEZ Distribuce, a. s. Podle § 109 písm. g) stavebního zákona je účastníkem řízení osoba, o které tak stanoví zvláštní právní předpis, pokud mohou být stavebním povolením dotčeny veřejné zájmy chráněné podle zvláštních právních předpisů a o těchto věcech nebylo rozhodnuto v územním rozhodnutí. Podle tohoto ustanovení je v souladu s ustanovením § 115 odst. 4 vodního zákona účastníkem Město Jevíčko a v souladu s ustanovením § 115 odst. 5 vodního zákona je účastníkem stavebník. V oznámení o zahájení řízení byl jako účastník řízení chybně označen i Český rybářský svaz – Východočeský územní svaz Hradec Králové. Český rybářský svaz však podle § 109 stavebního zákona účastníkem řízení není.

Vodoprávní úřad oznámil zahájení řízení známým účastníkům řízení a dotčeným orgánům. Zákon v tomto případě nestanoví povinnost nařízení ústního jednání a ústní jednání nebylo ke splnění účelu řízení a uplatnění práv účastníků nezbytné. Vodoprávní úřad v souladu s ustanovením § 115 odst. 1 vodního zákona podle ustanovení § 112 odst. 2 stavebního zákona upustil od ohledání na místě a ústního jednání, protože mu poměry staveniště byly dobře známy a žádost poskytovala dostatečné podklady pro posouzení navrhované změny stavby a stanovení podmínek k jejímu provádění, a stanovil, že ve lhůtě do 13. 4. 2015 mohou účastníci řízení uplatnit své námítky, popřípadě důkazy, a dotčené orgány svá závazná stanoviska. Současně je upozornil, že k později uplatněným závazným stanoviskům, námítkám, popřípadě důkazům, nebude v souladu s ustanovením § 115 odst. 1 vodního zákona podle ustanovení § 112 odst. 2 stavebního zákona přihlédnuto.

Vodoprávní úřad účastníky poučil, že mají podle § 36 odst. 2 správního řádu právo vyjádřit v řízení své stanovisko, a že pokud o to požádají, poskytne jim správní orgán informace o řízení. Dále vodoprávní úřad účastníky řízení poučil, že mají v souladu s ustanovením § 36 odst. 3 správního řádu možnost před vydáním rozhodnutí vyjádřit se k podkladům rozhodnutí. V této souvislosti účastníkům sdělil, že rozhodnutí nebude vydáno dříve než 17. 4. 2015.

Projektovou dokumentaci změny stavby „Malonínský p., Jevíčko - rekonstrukce opevnění“ vypracoval Ing. Jiří Zedníček, autorizovaný inženýr pro vodohospodářské stavby (ČKAIT 1005647) v prosinci 2014, číslo zakázky 223245STA.

Závazná stanoviska a vyjádření dotčených orgánů:

- Vyjádření Městského úřadu Moravská Třebová – orgánu odpadového hospodářství, které je součástí Souhrnného vyjádření k záměru za odbor životního prostředí č. j. MUMT 33015/2014 ze dne 7. 1. 2015 cit.:

„Městský úřad Moravská Třebová jako věcně příslušný orgán státní správy v odpadovém hospodářství podle § 71 písm. k) a § 79 odst. 4 písm. b) zákona č. 185/2001 Sb., o odpadech a o změně některých dalších zákonů, v platném znění (dále jen „zákon o odpadech“), s uvedeným záměrem souhlasí.

Nakládání s odpady bude v souladu se zákonem o odpadech (viz. povinností původců odpadů, které vycházejí z § 16, např. třídění, oddělené shromažďování odpadů, vedení průběžné evidence, zajištění přednostního využití a § 12 např. nakládání s odpady pouze v zařízeních, která jsou k nakládání s odpady podle tohoto zákona o odpadech určena).

Před vydáním kolaudačního rozhodnutí nebo kolaudačního souhlasu požadujeme předložení kompletní průběžné evidence odpadů a dokladů o řádném zneškodnění odpadů vzniklých v celém průběhu výstavby.

Upozornění: zákon o odpadech se nevztahuje na nakládání s vytěženými sedimenty z vodních nádrží a koryt vodních toků, u kterých vlastník prokázal, že vyhovují limitům znečištění pro jejich využití k zavalení podzemních prostor a k úpravám povrchu terénu, stanovených v příloze č. 9 zákona o odpadech, a sedimentů používaných na zemědělském půdním fondu podle zvláštních právních předpisů (zákon č. 334/1992 Sb., o ochraně ZPF, zákon č. 156/1998 Sb., o hnojivech...). Používání sedimentů na zemědělské půdě upravuje vyhláška č. 257/2009 Sb. Dále se zákon o odpadech nevztahuje na sedimenty přemisťované v rámci povrchových vod za účelem správy vod a vodních cest, předcházení povodním,

zmírnění účinku povodní a období sucha nebo rekultivace půdy, je-li prokázáno, že nevykazují žádnou z nebezpečných vlastností uvedených v příloze č. 2 zákona o odpadech.

Při nesplnění výše uvedených limitních hodnot koncentrací škodlivin musí být se sedimenty nakládáno v režimu zákona o odpadech.

Dle stávající legislativy - § 3 zákona o odpadech - tento zákon se nevztahuje na nakládání s nekontaminovanou zemínou a jiným přírodním materiálem vytěženým během stavební činnosti, pokud je zajištěno, že materiál bude použit ve svém přirozeném stavu pro účely stavby na místě, na kterém byl vytěžen. V opačném případě je zemina považována za odpad a musí s ní být jako s odpadem dle zákona o odpadech nakládáno.

Do podmínek tohoto stavebního povolení byla zapracována podmínka, že nezbytnou přílohou žádosti o kolaudační souhlas bude kompletní průběžná evidence odpadů a dále doklady o řádném zneškodnění odpadů vzniklých v celém průběhu provádění změny stavby. Ostatní odstavce vyjádření orgánu odpadového hospodářství stavebníka informují o povinnostech, vyplývajících ze zákona o odpadech. Povinnost dodržovat zákon o odpadech platí automaticky, tyto povinnosti proto nebyly dále zapracovány do povinností a podmínek, za kterých se toto stavební povolení vydává.

- Závazné stanovisko České republiky – Ministerstva obrany – Agentury hospodaření s nemovitým majetkem sp. zn. 37228/2014-6440-OÚZ-PCE ze dne 26. 11. 2014 cit.:

„Věc: „Malonínský potok, k.ú. Jevíčko – oprava opevnění“. Ve smyslu § 175 zákona č. 183/2006 Sb., o územním plánování a stavebním řádu (stavební zákon) a zákona č. 222/1999 Sb. o zajišťování obrany České republiky v platném znění Vám sděluji výsledek schvalovacího řízení z hlediska zájmů obrany státu. Proti požadovanému návrhu nemám námitek a vydávám závazné stanovisko České republiky – Ministerstva obrany, jejímž jménem jedná na základě pověření ministra obrany ze dne 4. července 2014 a ve smyslu § 7, odst. 2 zákona č. 219/2000 Sb. ředitel odboru územní správy majetku Pardubice, Agentury hospodaření s nemovitým majetkem Ing. Slavomil Mareš, se sídlem Teplého 1899, 530 02 Pardubice. Realizace akce se povoluje při dodržení údajů předložené projektové dokumentace (situování, výška, rozsah apod.). ... Podmínky: Nejsou. V řešené lokalitě se nenachází vojenská inženýrská síť.“

Obecný stavební úřad Jevíčko vydal vyjádření o souladu navrhované změny stavby se záměry územního plánování podle § 15 odst. 2 stavebního zákona pod č. j. OVUP 915/2015-34/B dne 18. 2. 2015. Obecný stavební úřad nevydával na změnu stavby územní rozhodnutí ani územní souhlas, neboť se jedná o změnu stávající stavby – stávajícího upraveného koryta Malonínského potoka.

Posouzení vodoprávního úřadu:

Vodoprávní úřad v souladu s ustanovením § 111 stavebního zákona přezkoumal podanou žádost a připojené podklady z toho hlediska, zda změnu stavby lze podle nich provést, a ověřil, že

- projektová dokumentace je úplná, přehledná a jsou v odpovídající míře řešeny obecné požadavky na výstavbu,

- je zajištěn příjezd ke změně stavby,

- předložené podklady vyhovují požadavkům uplatněným dotčenými orgány.

Vodoprávní úřad rovněž ověřil účinky budoucího užívání změny stavby.

Vodoprávní úřad v provedeném řízení přezkoumal předloženou žádost z hledisek uvedených v ustanoveních vodního zákona a stavebního zákona, dal možnost účastníkům řízení a dotčeným orgánům uplatnit závazná stanoviska a námítky, popřípadě důkazy a zjistil, že vydáním stavebního povolení nejsou ohroženy zájmy chráněné zákony a zvláštními předpisy. Při přezkoumání žádosti a na základě shromážděných právně významných skutečností nebyly shledány důvody bránící vydání stavebního povolení na změnu stavby.

Vodoprávní úřad rozhodl, jak je uvedeno ve výrocích tohoto rozhodnutí, za použití ustanovení právních předpisů ve výrocích uvedených.

Účastníci řízení - další dotčené osoby:

Město Jevíčko, Petr Popelka, Hanácká zemědělská společnost Jevíčko a.s., IMPULS-Leasing-Real-Estate s.r.o., ČSAD Ústí nad Orlicí, a.s., Ing. Zdenka Rozsivalová, Oldřich Tajovský, Pavel Tajovský, Czech Blades s.r.o., Arnošt Knoz, ČEZ Distribuce, a. s.

Vypořádání s návrhy a námitkami účastníků:

- Účastníci neuplatnili návrhy a námitky.

Vypořádání s vyjádřeními účastníků k podkladům rozhodnutí:

- Účastníci se k podkladům rozhodnutí nevyjádřili.

Poučení účastníků:

Proti tomuto rozhodnutí se lze podle ustanovení § 81 odst. 1 správního řádu odvolat, a to ve lhůtě 15 dnů ode dne oznámení rozhodnutí. O odvolání rozhoduje Krajský úřad Pardubického kraje – vodoprávní úřad, odvolání se podává u Městského úřadu Moravská Třebová - vodoprávního úřadu. V odvolání se uvede v jakém rozsahu se rozhodnutí napadá a dále namítaný rozpor s právními předpisy nebo nesprávnost rozhodnutí nebo řízení, jež mu předcházelo. Odvolání se podává s potřebným počtem stejnopisů tak, aby jeden stejnopis zůstal správnímu orgánu a aby každý účastník dostal jeden stejnopis. Nepodá-li účastník potřebný počet stejnopisů, vyhotoví je správní orgán na náklady účastníka. Odvoláním lze napadnout výrokovou část rozhodnutí, jednotlivý výrok nebo jeho vedlejší ustanovení. Odvolání jen proti odůvodnění rozhodnutí je nepřípustné.

Vodoprávní úřad po dni nabytí právní moci stavebního povolení zašle stavebníkovi jedno vyhotovení ověřené projektové dokumentace a štítek obsahující identifikační údaje o povolené změně stavby. Stavebník je povinen štítek před zahájením změny stavby umístit na viditelném místě u vstupu na staveniště a ponechat jej tam až do dokončení změny stavby, případně do vydání kolaudačního souhlasu; rozsáhlé stavby se mohou označit jiným vhodným způsobem s uvedením údajů ze štítku.

Změna stavby nesmí být zahájena, dokud stavební povolení nenabude právní moci. Stavební povolení pozbývá platnosti, jestliže změna stavby nebyla zahájena do 2 let ode dne, kdy toto rozhodnutí nabylo právní moci.

otisk úředního razítka

Ing. Pavel Báča
vedoucí odboru životního prostředí
oprávněná úřední osoba

Poplatek:

Správní poplatek podle zákona č. 634/2004 Sb., o správních poplatcích, ve znění pozdějších předpisů, položky 18 odst. 1 písm. h) v souladu s poznámkou č. 2 u položky 18 ve výši poloviny sazby příslušného poplatku, tedy ve výši 1500 Kč, byl zaplacen dne 31. 3. 2015.

Obdrží:

stavebník (dodejka)

1. Povodí Moravy, s.p., IDDS: m49t8gw

ostatní účastníci (dodejky)

2. Město Jevíčko, IDDS: behbdug

3. Petr Popelka, Krátká č.p. 242, 569 42 Chornice

4. Hanácká zemědělská společnost Jevíčko a.s., IDDS: 5t2ecxx
5. IMPULS-Leasing-Real-Estate s.r.o., IDDS: hehbs3f
6. ČSAD Ústí nad Orlicí, a.s., IDDS: v9jcd3
7. Ing. Zdenka Rozsivalová, Letovická č.p. 1421/22, Řečkovice, 621 00 Brno 21
8. Oldřich Tajovský, Tolarova č.p. 360, Rosice, 533 51 Pardubice 17
9. Pavel Tajovský, Jiráskova č.p. 474/8, Předměstí, 571 01 Moravská Třebová 1
10. Czech Blades s.r.o., IDDS: efxcdp6
11. Arnošt Knoz, Rozstání č.p. 47, 571 01 Moravská Třebová 1
12. ČEZ Distribuce, a. s., IDDS: v95uqfy

dotčené orgány (dodejky)

13. Městský úřad Moravská Třebová, orgán odpadového hospodářství, nám. T. G. Masaryka č.p. 32/29, Město, 571 01 Moravská Třebová 1
14. Ministerstvo obrany České republiky, Agentura hospodaření s nemovitým majetkem, IDDS: hjyaavk

ostatní (na vědomí)

15. Hasičský záchranný sbor Pardubického kraje, územní odbor Svitavy, IDDS: 48taa69
16. Městský úřad Jevíčko, stavební úřad, IDDS: behbdug
17. Český rybářský svaz - Východočeský územní svaz Hradec Králové, Kovová č.p. 1121, Slezské Předměstí, 500 03 Hradec Králové 3
18. VHOS, a. s., IDDS: r3pgv47
19. Městský úřad Moravská Třebová, orgán ochrany přírody a krajiny, nám. T. G. Masaryka č.p. 32/29, Město, 571 01 Moravská Třebová 1
20. Městský úřad Moravská Třebová, orgán ochrany ovzduší, nám. T. G. Masaryka č.p. 32/29, Město, 571 01 Moravská Třebová 1

8

MĚSTSKÝ ÚŘAD MORAVSKÁ TŘEBOVÁ

odbor životního prostředí
nám. T. G. Masaryka č. o. 29
571 01 Moravská Třebová

Váš dopis zn.: PMO61656/2014-ZHMTDS/Hol
Ze dne: 5. 12. 2014
Spisová značka: S MUMT 33015/2014/OZP8-209.
Číslo písemnosti: MUMT 33015/2014

Povodí Moravy, s.p.
Závod Horní Morava
U dět. Domova 263
772 11 Olomouc

Vyřizuje: Ing. Báča Pavel
Tel.: 461353047
Fax: 461353074
E-mail: pbaca@mtrebova.cz

Datum: 7. 1. 2015

Souhrnné vyjádření k záměru za odbor životního prostředí

Městský úřad Moravská Třebová, odbor životního prostředí, jako dotčený orgán dle ustanovení § 136 odst. 1 písm. b) zákona č. 500/2004 Sb., správní řád, ve znění pozdějších předpisů (dále jen „správní řád“) a jako místně příslušný dle ustanovení § 11 správního řádu, **obdržel dne 9. 12. 2014** žádost o souhrnné vyjádření k záměru – **Malonínský potok, Jevíčko - oprava opevnění.**

Investorem je a žádost podala firma Povodí Moravy, s.p., závod Horní Morava, IČ 70890013, sídlo firmy Dřevařská 11, 602 00 Brno.

Po prošetření předložených dokladů odbor životního prostředí vydává toto souhrnné vyjádření k záměru za jednotlivé dotčené orgány odboru životního prostředí:

Vodní hospodářství:

- Městský úřad Moravská Třebová – **vodoprávní úřad je dotčeným orgánem k danému záměru** v souladu s ustanovením § 104 odst. 9 zákona č. 254/2001 Sb., o vodách a o změně některých zákonů (vodní zákon), ve znění pozdějších předpisů (dále jen „vodní zákon“).
- Se záměrem souhlasíme a nebudeme vydávat samostatné závazné stanovisko vodoprávního úřadu.

Dále upozorňujeme:

- Akce „Malonínský p., Jevíčko – oprava opevnění“ bude změnou stavby vodního díla. K provedení této změny stavby je třeba získat stavební povolení podle 15 odst. 1 vodního zákona a § 115 odst. 1 zákona č. 183/2006 Sb., o územním plánování a stavebním řádu (stavební zákon), ve znění pozdějších předpisů. Věcně a místně příslušným vodoprávním úřadem k vydání uvedeného stavebního povolení je Městský úřad Moravská Třebová – vodoprávní úřad. Doklady, které jsou povinnou přílohou žádosti o vydání stavebního povolení, jsou uvedeny v § 6 odst. 1 vyhlášky č. 432/2001 Sb., o dokladech žádosti o rozhodnutí nebo vyjádření a o náležitostech povolení, souhlasu a vyjádření vodoprávního úřadu, ve znění pozdějších předpisů (dále jen „vyhláška č. 432/2001 Sb.“). Uvedené doklady předkládá žadatel vodoprávnímu úřadu spolu s žádostí na předepsaném formuláři, jehož obsahové náležitosti jsou stanoveny v příloze č. 8 vyhlášky č. 432/2001 Sb.

- Změnou stavby bude dotčeno ochranné pásmo kanalizační stoky. Dále musí být prověřeno, zda změnou stavby nebude dotčeno také ochranné pásmo vodovodního řádu. Ochranná pásma vodovodních řadů a kanalizačních stok jsou definována v § 23 zákona č. 274/2001 Sb., o vodovodech a kanalizacích pro veřejnou potřebu a o změně některých zákonů (zákon o vodovodech a kanalizacích), ve znění pozdějších předpisů (dále jen „zákon o vodovodech a kanalizacích“). Ochranná pásma jsou vymezena vodorovnou vzdáleností od vnějšího líce stěny potrubí nebo kanalizační stoky na každou stranu
 1. a) u vodovodních řadů a kanalizačních stok do průměru 500 mm včetně, 1,5 m,
 2. b) u vodovodních řadů a kanalizačních stok nad průměr 500 mm, 2,5 m,
 3. c) u vodovodních řadů nebo kanalizačních stok o průměru nad 200 mm, jejichž dno je uloženo v hloubce větší než 2,5 m pod upraveným povrchem, se vzdáleností podle písmene a) nebo b) od vnějšího líce zvyšují o 1,0 m.
 V ochranném pásmu vodovodního řádu nebo kanalizační stoky lze
 - a) provádět zemní práce, stavby, umísťovat konstrukce nebo jiná podobná zařízení či provádět činnosti, které omezují přístup k vodovodnímu řádu nebo kanalizační stoce nebo které by mohly ohrozit jejich technický stav nebo plynulé provozování,
 - b) vysazovat trvalé porosty,
 - c) provádět skládky mimo jakéhokoliv odpadu,
 - d) provádět terénní úpravy,
 jen s písemným souhlasem vlastníka vodovodu nebo kanalizace, popřípadě provozovatele, pokud tak vyplývá ze smlouvy uzavřené podle § 8 odst. 2 zákona o vodovodech a kanalizacích.
- Výše uvedená upozornění by měla být zapracována do projektové dokumentace stavby.

Ochrana přírody a krajiny:

- Městský úřad Moravská Třebová jako věcně příslušný orgán ochrany přírody a krajiny podle § 75 odst. 1 písm. c) zákona č. 114/1992 Sb., o ochraně přírody a krajiny, ve znění pozdějších předpisů (dále jen zákon) a místně příslušný dle § 11 odst. 1 písm. b) zákona č. 500/2004 Sb., správní řád ve znění pozdějších předpisů, v souladu s ustanovením § 4 odst. 2 zákona, **s uvedeným záměrem souhlasí.**
- K záměru nebude vydáno závazné stanovisko. S realizací záměru orgán ochrany přírody a krajiny souhlasí bez připomínek.

Ochrana ovzduší:

- Městský úřad Moravská Třebová jako věcně příslušný orgán státní správy ochrany ovzduší podle § 27 odst. 1 písm. f) zákona č. 201/2012 Sb. o ochraně ovzduší a o změně některých zákonů (dále jen „zákon“), v souladu s ustanovením § 11 odst. 3 zákona, **s uvedeným záměrem souhlasí.**
- Závazné stanovisko nebude vydáno. Možným zdrojem znečištění ovzduší bude případná prašnost z realizace záměru. Požadujeme zavedení vhodných opatření ke snížení tohoto typu znečišťování ovzduší (zkrápění atd.). Dále upozorňujeme na povinnost osob, danou zákonem, že v otevřeném ohništi lze spalovat **jen suché rostlinné materiály** neznečištěné chemickými látkami (mýcení náletových dřevin v korytě toku).

Odpadové hospodářství:

- Městský úřad Moravská Třebová jako věcně příslušný orgán státní správy v odpadovém hospodářství podle § 71 písm. k) a § 79 odst. 4 písm. b) zákona č. 185/2001 Sb., o odpadech a o změně některých dalších zákonů, v platném znění (dále jen „zákon o odpadech“), **s uvedeným záměrem souhlasí.**

Úřední dny a hodiny:
Pondělí, středa
8:00 – 11:30, 12:30 – 17:00

Bankovní spojení:
Komerční banka Svitavy
1929-591/0100

IČO:
00277037

Telefonní ústředna:
461 353 111

- Nakládání s odpady bude v souladu se zákonem o odpadech (viz. povinností původců odpadů, které vycházejí z § 16, např. třídění, oddělené shromažďování odpadů, vedení průběžné evidence, zajištění přednostního využití a § 12 např. nakládání s odpady pouze v zařízeních, která jsou k nakládání s odpady podle tohoto zákona o odpadech určena).
- Před vydáním kolaudačního rozhodnutí nebo kolaudačního souhlasu požadujeme předložení kompletní průběžné evidence odpadů a dokladů o řádném zneškodnění odpadů vzniklých v celém průběhu výstavby.
- **Upozornění:** zákon o odpadech se nevztahuje na nakládání s vytěženými sedimenty z vodních nádrží a koryt vodních toků, u kterých vlastník prokázal, že vyhovují limitům znečištění pro jejich využití k zavalení podzemních prostor a k úpravám povrchu terénu, stanovených v příloze č. 9 zákona o odpadech, a sedimentů používaných na zemědělském půdním fondu podle zvláštních právních předpisů (zákon č. 334/1992 Sb., o ochraně ZPF, zákon č. 156/1998 Sb., o hnojivech...). Používání sedimentů na zemědělské půdě upravuje vyhláška č. 257/2009 Sb. Dále se zákon o odpadech nevztahuje na sedimenty přemísťované v rámci povrchových vod za účelem správy vod a vodních cest, předcházení povodním, zmírnění účinku povodní a období sucha nebo rekultivace půdy, je-li prokázáno, že nevykazují žádnou z nebezpečných vlastností uvedených v příloze č. 2 zákona o odpadech.
- Při nesplnění výše uvedených limitních hodnot koncentrací škodlivin musí být se sedimenty nakládáno v režimu zákona o odpadech.
- Dle stávající legislativy - § 3 zákona o odpadech - tento zákon se nevztahuje na nakládání s nekontaminovanou zemínou a jiným přírodním materiálem vytěženým během stavební činnosti, pokud je zajištěno, že materiál bude použit ve svém přirozeném stavu pro účely stavby na místě, na kterém byl vytěžen. **V opačném případě je zemina považována za odpad a musí s ní být jako s odpadem dle zákona o odpadech nakládáno.**

Dále z hlediska ochrany ZPF a lesního hospodářství nemáme k předloženému záměru - **Malonínský potok, Jevíčko – oprava opevnění** - připomínek.

Toto souhrnné vyjádření k záměru není rozhodnutím ve smyslu správního řádu, a proto se nelze proti němu odvolat. Slouží jako podklad ke zpracování projektové dokumentace a nenahrazuje závazná stanoviska dotčených orgánů (ve smyslu ustanovení § 149, odst. 1 správního řádu).

Výše uvedené podmínky je nutné zpracovat do projektové dokumentace pro územní řízení

otisk úředního razítka

Ing. Báča Pavel
vedoucí odboru životního prostředí

Na vědomí:

- Městský úřad Jevíčko, odbor výstavby a územního plánování, Palackého náměstí 1, 569 43 Jevíčko

Úřední dny a hodiny:
Pondělí, středa
8:00 – 11:30, 12:30 – 17:00

Bankovní spojení:
Komerční banka Svitavy
1929-591/0100

IČO:
00277037

Telefonní ústředna:
461 353 111

8.

MĚSTSKÝ ÚŘAD MORAVSKÁ TŘEBOVÁ

odbor životního prostředí

nám. T. G. Masaryka č.o. 29

571 01 Moravská Třebová

Váš dopis značky:

Ze dne:

Naše značka: S MUMT 34732/2014 OZP2

Č. j.: MUMT 135/2015

Vyřizuje: Ing. Žvátorová Alena

Tel.: 461353043

Fax: 461353074

E-mail: azvatorova@mtrebova.cz

Dle rozdělovníku

Datum: 5. 1. 2014

USNESENÍ

Městský úřad v Moravské Třebové, odbor životního prostředí, jako místně příslušný orgán státní správy podle ustanovení §11 zákona č. 500/2004 Sb., správní řád ve znění pozdějších změn (dále jen správní řád)

rozhodl

podle ustanovení §12 správního řádu takto:

podání žádosti o povolení ke kácení dřevin rostoucích mimo les podle § 8 odst. 1 zákona č. 114/1992 Sb. o ochraně přírody a krajiny v aktuálním znění, subjektem Povodí Moravy, s.p., ze dne 18. 12. 2014

postupuje

Městskému úřadu Jevíčko, Palackého nám. 1, 569 43 Jevíčko, který je v souladu s ustanovením § 76 odst. 1 písm. a) zákona č. 114/1992 Sb. o ochraně přírody a krajiny v aktuálním znění (dále jen „zákon“), věcně a místně příslušným správním orgánem k vyřízení postupovaného podání.

Odůvodnění

Dne 22. 12. 2014 obdržel Městský úřad Moravská Třebová, odbor životního prostředí žádost o povolení ke kácení dřevin rostoucích mimo les podle § 8 odst. 1 zákona, podanou subjektem Povodí Moravy, s.p., závod Horní Morava.

Městský úřad Moravská Třebová, odbor životního prostředí přezkoumal žádost a zjistil, že není příslušným správním orgánem, a proto výše uvedené podání bezodkladně usnesením postupuje dle §12 správního řádu místně a věcně příslušnému správnímu orgánu - Městskému úřadu Jevíčko, Palackého nám. 1, 569 43 Jevíčko, který dle § 76 odst. 1 písm. a) zákona povoluje kácení dřevin podle § 8 odst. 1 zákona.

Úřední dny a hodiny:
Pondělí, středa
8:00 – 11:30, 12:30 – 17:00

Bankovní spojení:
Komerční banka Svitavy
1929-591/0100

IČO:
00277037

Telefonní ústředna:
461 353 111

Poučení o odvolání

Proti tomuto usnesení se podle § 76 odst. 5 správního řádu nelze odvolat. Podle §12 správního řádu se usnesení pouze zaznamená do spisu.

Ing. Pavel Báča
Vedoucí odboru životního prostředí

Příloha:

- Žádost o povolení ke kácení dřevin rostoucích mimo les podle § 8 odst. 1 zákona č. 114/1992 Sb. o ochraně přírody a krajiny v aktuálním znění

Rozdělovník:

Doručí se:

- Městský úřad Jevíčko, Palackého nám. 1, 569 43 Jevíčko

Oznámí se:

- Povodí Moravy, s.p., závod Horní Morava, U dětského domova 263, 772 11 Olomouc

Úřední dny a hodiny:
Pondělí , středa
8:00 – 11:30, 12:30 – 17:00

Bankovní spojení:
Komerční banka Svitavy
1929-591/0100

IČO:
00277037

Telefonní ústředna:
461 353 111

LEGENDA POV:

Navržený příjezd na stavbu
manipulační pruh š. 6m
PRŮJEZD NA ZÁKLADĚ SOUHLASU



Obvod staveniště
je dán břehovými hranami



Sociální a provozní zařízení
Umístění po dohodě s majitelem
pozemku



Jevíčko

k. ú. Jevíčko - předměstí

0.7

Souhlas: PM062592/2014-ZHMTDS/Hol

Já, níže podepsaný vlastník

Město Jevíčko

Adresa: Palackého nám. 1, 569 43 Jevíčko

LV č. 10001, k. ú. Jevíčko - předměstí

p. č. dle KN, PK: 5472, 5453

jako vlastník sousedního pozemku č. 5472
a pozemku příjezdu č. 5453, k. ú. Jevíčko -
předměstí, dávám tímto souhlas s umístěním
a zřízením stavby a s příjezdem na stavbu:
„Malonínský p., Jevíčko - oprava opevnění“, dle
situčního snímku a dále souhlasím s tím, aby
tento souhlas byl podkladem pro správní řízení a
sloužil jako vyjádření souhlasu účastníka řízení.
Po ukončení prací budou pozemky uvedeny do
původního stavu.

V Jevíčku dne: 30.3.2015 Město Jevíčko

Palackého nám. 1

569 43 Jevíčko

IČ: 00276791 • DIČ: CZ00276791

Podpis:

Malonínský p., Jevíčko - oprava opevnění



Holásková Marcela

Od: Ondřej Jelínek <jelinek@jevicko.cz>
Odesláno: 14. ledna 2015 14:13
Komu: Holásková Marcela
Předmět: Sdělení rady města

Dobrý den paní Holásková,
Rada města Jevíčko na své 5. schůzi dne 5.1.2015 svými usneseními č. 20/5 a 21/5 schválila:

- rada uděluje souhlas Města Jevíčko jako vlastníka dotčeného pozemku p. č. 5472 v k. ú. Jevíčko-předměstí s opravou opevnění vodního toku - Maloninský potok prováděnou Povodím Moravy, s. p. na pozemcích p. č. 3127/2 a 5353, oba v k. ú. Jevíčko-předměstí*
- rada uděluje souhlas Města Jevíčko jako vlastníka pozemku p. č. 5472 v k. ú. Jevíčko-předměstí s příjezdem na stavbu přes uvedený pozemek s podmínkou, že souhlas s příjezdem ke stavbě přes pozemek p. č. 5472 udělí i HZS Jevíčko a.s. jako nájemník pozemku*

Přeji krásný den.

S pozdravem

*Bc. Ondřej Jelínek
vedoucí organizačního odboru
Městský úřad Jevíčko
Tel: 464 620 524*

M Ě S T S K Ý Ú Ř A D V J E V Í Č K U**odbor organizační****Palackého náměstí 1, 569 43 Jevíčko****Č.j.: ORG/273/2015****V Jevíčku dne: 14.01.2015****Vyřizuje: Bc. Ondřej Jelínek****Č.tel: 464 620 524****Adresát:****Povodí Moravy, s.p.
Dřevařská 11
601 75 Brno****ROZHODNUTÍ**

Organizační odbor městského úřadu Jevíčko, jako orgán ochrany přírody a krajiny příslušný podle ustanovení § 76 odst. 1 písm. a) zákona č. 114/1992 Sb., o ochraně přírody a krajiny, ve znění pozdějších předpisů (dále jen zákon), vydává subjektu Povodí Moravy, s.p., Dřevařská 11, 601 75 Brno, IČ 70890013 ustanovení § 8 odst. 1 zákona

Povolení

K pokácení 10 Ks olše, 5 Ks vrby, křoví na levém břehu o výměře 1050 m² a křoví na pravém břehu o výměře 75 m² na pozemcích p.č. 3127 a p.č. 5353, oba vodní plocha v k.ú. Jevíčko-předměstí dle zákresů na k žádosti přiložených mapách. Žádost je odůvodněna tak, že dřeviny navržené k odstranění rostou v průtočném profilu a brání k přístupu k toku při stavbě s názvem „Maloninský p. Jevíčko – oprava opevnění“. Povolení se vydává s následujícími podmínkami:

- 1. Rozhodnutí o povolení kácení dřevin je platné do 31.03.2016.**
- 2. Kácení bude provedeno v období vegetačního klidu, tedy v období od 1.11. do 31.03.**
- 3. Podmínkou povolení kácení je předepsání náhradní výsadby vhodným sadbovým materiálem v počtu 15 ks provedená nejpozději do 31.03.2018.**

Odůvodnění

Šetřením na místě samém byl zjištěn současný stav a provedeno vyhodnocení funkčního významu dřevin ve smyslu ust. § 8 zákona. Důvody uvedené žadatelem byly shledány jako opodstatněné. Zachování dřevin na stanovištích se neslučuje s možností provedení stavby.

Poučení o odvolání

Proti tomuto rozhodnutí se lze odvolat do patnácti dnů ode dne jeho doručení k odboru životního prostředí a zemědělství Krajského úřadu Pardubického kraje, podáním učiněným u Městského úřadu Jevíčko, organizačního odboru.

Otisk úředního razítka

.....

Bc. Ondřej Jelínek

vedoucí organizačního odboru

Městský úřad Jevíčko

Parcely kolem toku "Malonínský p., Jevíčko - oprava opevnění"


pořadí	LV	podíl	parc. č.	výměry m ²	druh, poz.	kat. území	vlastník	ulice	obec	PSC	Poznámka:
1	1305		3127/2	2191	vodní plocha	Jevíčko - předměstí	Povodí Moravy, s.p.	Dřevařská 11	Brno, Vevří	601 75	vlastní tok
2	10001		3088	147	ost. plocha	Jevíčko - předměstí	Město Jevíčko	Palackého nám. 1	Jevíčko	569 43	komunikace
3	1159		358/2	34	ost. plocha	Jevíčko - předměstí	Czech Blades s.r.o.	Brněnská 559	Jevíčko	569 43	pobřežní pozemek
4	1141		359/1	3134	ost. plocha	Jevíčko - předměstí	IMPULS-Leasing-Real-Estate s.r.o.	Dlouhá 733/29	Praha 1	110 00	pobřežník
5	1159		358/5	1127	ost. plocha	Jevíčko - předměstí	Czech Blades s.r.o.	Brněnská 559	Jevíčko	569 43	pobřežní pozemek
6	1159		358/1	515	ost. plocha	Jevíčko - předměstí	Czech Blades s.r.o.	Brněnská 559	Jevíčko	569 43	pobřežní pozemek
7	1159		358/3	11958	ost. plocha	Jevíčko - předměstí	Czech Blades s.r.o.	Brněnská 559	Jevíčko	569 43	pobřežní pozemek
8	1421		3090/3	63	ost. plocha	Jevíčko - předměstí	CSAD Ústí nad Orlicí, a.s.	Brněnská 559	Jevíčko	562 03	příjezd
9	1421		3091	3538	ost. plocha	Jevíčko - předměstí	CSAD Ústí nad Orlicí, a.s.	Třebovská 330	Ústí nad Orlicí	562 03	příjezd
10	1159		358/12	998	ost. plocha	Jevíčko - předměstí	CSAD Ústí nad Orlicí, a.s.	Třebovská 330	Ústí nad Orlicí	562 03	příjezd
11	1159		379/1	6230	ost. plocha	Jevíčko - předměstí	Czech Blades s.r.o.	Brněnská 559	Jevíčko	569 43	pobřežní pozemek
12	1159		358/4	293	ost. plocha	Jevíčko - předměstí	Czech Blades s.r.o.	Brněnská 559	Jevíčko	569 43	pobřežní pozemek
13	1421		3093/2	100	ost. plocha	Jevíčko - předměstí	Czech Blades s.r.o.	Brněnská 559	Jevíčko	569 43	pobřežní pozemek
14	1421		3096/1	1111	ost. plocha	Jevíčko - předměstí	CSAD Ústí nad Orlicí, a.s.	Třebovská 330	Ústí nad Orlicí	562 03	příjezd
15	1421		3097	60	ost. plocha	Jevíčko - předměstí	CSAD Ústí nad Orlicí, a.s.	Třebovská 330	Ústí nad Orlicí	562 03	příjezd
16	1421		3102/3	2406	ost. plocha	Jevíčko - předměstí	CSAD Ústí nad Orlicí, a.s.	Třebovská 330	Ústí nad Orlicí	562 03	příjezd
17	1323		3102/2	136	ost. plocha	Jevíčko - předměstí	CSAD Ústí nad Orlicí, a.s.	Třebovská 330	Ústí nad Orlicí	562 03	příjezd
18	10001		5472	1962	ost. plocha	Jevíčko - předměstí	Město Jevíčko	Třebovská 330	Ústí nad Orlicí	562 03	příjezd
19	33	ano	4150	4205	ost. plocha	Jevíčko - předměstí	více vlastníků viz výpis KN	Palackého nám. 1	Jevíčko	569 43	pole
20	1323		4186	4719	ost. plocha	Jevíčko - předměstí	Hanácká zemědělská společnost Jevíčk	Třebovská 713	Jevíčko	569 43	pole
21	1305		5353	13595	vodní plocha	Jevíčko - předměstí	Povodí Moravy, s.p.	Dřevařská 932/11	Brno, Vevří	60200	vlastní tok
22	1323		3101	1910	orná půda	Jevíčko - předměstí	CSAD Ústí nad Orlicí, a.s.	Třebovská 330	Ústí nad Orlicí	562 03	příjezd

10.



Jevíčko
k. ú. Jevíčko - předměstí

Katastrální situace M 1 : 1000
Malonínský p., Jevíčko – oprava opěvnění





Informace o pozemku

Parcelní číslo:	3127/2	
Obec:	Jevíčko [578193]	
Katastrální území:	Jevíčko-předměstí [659339]	
Číslo LV:	1305	
Výměra [m²]:	2191	
Typ parcely:	Parcela katastru nemovitostí	
Mapový list:	DKM	
Určení výměry:	Ze souřadnic v S-JTSK	
Způsob využití:	koryto vodního toku přirozené nebo upravené	
Druh pozemku:	vodní plocha	

Vlastníci, jiní oprávnění

Vlastnické právo	Podíl
Česká republika,	
Právo hospodařit s majetkem státu	Podíl
Povodí Moravy, s.p., Dřevařská 932/11, Veveří, 60200 Brno	

Způsob ochrany nemovitosti

Nejsou evidovány žádné způsoby ochrany.

Seznam BPEJ

Parcela nemá evidované BPEJ.

Omezení vlastnického práva

Nejsou evidována žádná omezení.

Jiné zápisy

Nejsou evidovány žádné jiné zápisy.

Nemovitost je v územním obvodu, kde státní správu katastru nemovitostí ČR vykonává [Katastrální úřad pro Pardubický kraj, Katastrální pracoviště Svitavy](#)

Zobrazené údaje mají informativní charakter. Platnost k 19.11.2014 10:07:05.

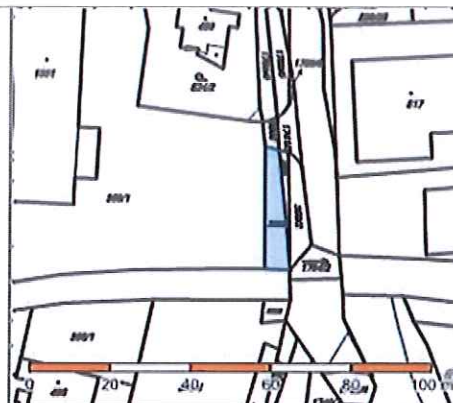
© 2004 - 2014 [Český úřad zeměměřický a katastrální](#), Pod sídlištěm 1800/9, Kobylisy, 18211 Praha 8, cuzk@cuzk.cz
Podání určená katastrálním úřadům a pracovištím zasílejte přímo na [jejich e-mail adresu](#).

Verze aplikace: 5.1.0 build 1



Informace o pozemku

Parcelní číslo:	3088
Obec:	Jevíčko [578193]
Katastrální území:	Jevíčko-předměstí [659339]
Číslo LV:	10001
Výměra [m²]:	147
Typ parcely:	Parcela katastru nemovitostí
Mapový list:	DKM
Určení výměry:	Ze souřadnic v S-JTSK
Způsob využití:	ostatní komunikace
Druh pozemku:	ostatní plocha



Vlastníci, jiní oprávnění

Vlastnické právo	Podíl
Město Jevíčko, Palackého nám. 1, 56943 Jevíčko	

Způsob ochrany nemovitosti

Nejsou evidovány žádné způsoby ochrany.

Seznam BPEJ

Parcela nemá evidované BPEJ.

Omezení vlastnického práva

Nejsou evidována žádná omezení.

Jiné zápisy

Nejsou evidovány žádné jiné zápisy.

Nemovitost je v územním obvodu, kde státní správu katastru nemovitostí ČR vykonává [Katastrální úřad pro Pardubický kraj, Katastrální pracoviště Svitavy](#)

Zobrazené údaje mají informativní charakter. Platnost k 19.11.2014 10:07:05.

© 2004 - 2014 Český úřad zeměměřický a katastrální, Pod sídlištěm 1800/9, Kobylisy, 18211 Praha 8, cuzk@cuzk.cz
Podání určená katastrálním úřadům a pracovištím zasílejte přímo na [jejich e-mail adresu](#).

Verze aplikace: 5.1.0 build 1

3.

Informace o pozemku

Parcelní číslo:	358/2
Obec:	Jevíčko [578193]
Katastrální území:	Jevíčko-předměstí [659339]
Číslo LV:	1159
Výměra [m²]:	34
Typ parcely:	Parcela katastru nemovitostí
Mapový list:	DKM
Určení výměry:	Ze souřadnic v S-JTSK
Způsob využití:	jiná plocha
Druh pozemku:	ostatní plocha



Vlastníci, jiní oprávnění

Vlastnické právo	Podíl
Czech Blades s.r.o., Brněnská 559, 56943 Jevíčko	

Způsob ochrany nemovitosti

Nejsou evidovány žádné způsoby ochrany.

Seznam BPEJ

Parcela nemá evidované BPEJ.

Omezení vlastnického práva

Typ
Zástavní právo smluvní

Jiné zápisy

Nejsou evidovány žádné jiné zápisy.

Nemovitost je v územním obvodu, kde státní správu katastru nemovitostí ČR vykonává [Katastrální úřad pro Pardubický kraj, Katastrální pracoviště Svitavy](#)

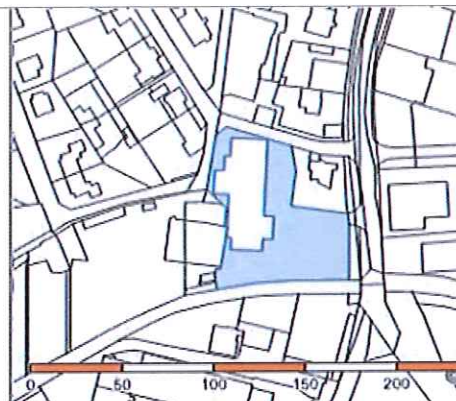
Zobrazené údaje mají informativní charakter. Platnost k 19.11.2014 10:07:05.

© 2004 - 2014 [Český úřad zeměměřický a katastrální](#), Pod sídlištěm 1800/9, Kobylisy, 18211 Praha 8, cuzk@cuzk.cz
Podání určená katastrálními úřady a pracovišti zasílejte přímo na [jejich e-mail adresu](#).

Verze aplikace: 5.1.0 build 1

Informace o pozemku

Parcelní číslo:	359/1
Obec:	Jevíčko [578193]
Katastrální území:	Jevíčko-předměstí [659339]
Číslo LV:	1141
Výměra [m²]:	3134
Typ parcely:	Parcela katastru nemovitostí
Mapový list:	DKM
Určení výměry:	Ze souřadnic v S-JTSK
Způsob využití:	manipulační plocha
Druh pozemku:	ostatní plocha



Vlastníci, jiní oprávnění

Vlastnické právo	Podíl
IMPULS-Leasing-Real-Estate s.r.o., Dlouhá 733/29, Staré Město, 11000 Praha 1	

Způsob ochrany nemovitosti

Nejsou evidovány žádné způsoby ochrany.

Seznam BPEJ

Parcela nemá evidované BPEJ.

Omezení vlastnického práva

Typ
Věcné břemeno (podle listiny)

Jiné zápisy

Nejsou evidovány žádné jiné zápisy.

Nemovitost je v územním obvodu, kde státní správu katastru nemovitostí ČR vykonává [Katastrální úřad pro Pardubický kraj, Katastrální pracoviště Svitavy](#)

Zobrazené údaje mají informativní charakter. Platnost k 19.11.2014 10:07:05.

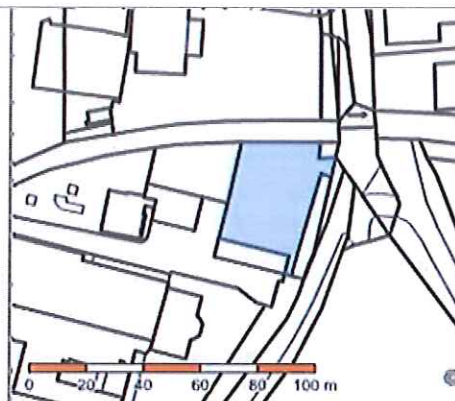
© 2004 - 2014 [Český úřad zeměměřický a katastrální](#), Pod sídlištěm 1800/9, Kobyličky, 18211 Praha 8, cuzk@cuzk.cz
Podání určená katastrálními úřady a pracovišti zasílejte přímo na [jejich e-mail adresu](#).

Verze aplikace: 5.1.0 build 1



Informace o pozemku

Parcelní číslo:	358/5
Obec:	Jevíčko [578193]
Katastrální území:	Jevíčko-předměstí [659339]
Číslo LV:	1159
Výměra [m²]:	1127
Typ parcely:	Parcela katastru nemovitostí
Mapový list:	DKM
Určení výměry:	Ze souřadnic v S-JTSK
Způsob využití:	jiná plocha
Druh pozemku:	ostatní plocha



Vlastníci, jiní oprávnění

Vlastnické právo	Podíl
Czech Blades s.r.o., Brněnská 559, 56943 Jevíčko	

Způsob ochrany nemovitosti

Nejsou evidovány žádné způsoby ochrany.

Seznam BPEJ

Parcela nemá evidované BPEJ.

Omezení vlastnického práva

Typ
Zástavní právo smluvní

Jiné zápisy

Nejsou evidovány žádné jiné zápisy.

Nemovitost je v územním obvodu, kde státní správu katastru nemovitostí ČR vykonává [Katastrální úřad pro Pardubický kraj, Katastrální pracoviště Svitavy](#)

Zobrazené údaje mají informativní charakter. Platnost k 19.11.2014 12:07:05.

© 2004 - 2014 [Český úřad zeměměřický a katastrální](#), Pod sídlištěm 1800/9, Kobylisy, 18211 Praha 8, cuzk@cuzk.cz
Podání určená katastrálním úřadům a pracovištím zasílejte přímo na [jejich e-mail adresu](#).

Verze aplikace: 5.1.0 build 1



Informace o pozemku

Parcelní číslo:	358/1
Obec:	Jevíčko [578193]
Katastrální území:	Jevíčko-předměstí [659339]
Číslo LV:	1159
Výměra [m²]:	515
Typ parcely:	Parcela katastru nemovitostí
Mapový list:	DKM
Určení výměry:	Ze souřadnic v S-JTSK
Způsob využití:	jiná plocha
Druh pozemku:	ostatní plocha



Vlastníci, jiní oprávnění

Vlastnické právo	Podíl
Czech Blades s.r.o., Brněnská 559, 56943 Jevíčko	

Způsob ochrany nemovitosti

Nejsou evidovány žádné způsoby ochrany.

Seznam BPEJ

Parcela nemá evidované BPEJ.

Omezení vlastnického práva

Typ
Zástavní právo smluvní

Jiné zápisy

Nejsou evidovány žádné jiné zápisy.

Nemovitost je v územním obvodu, kde státní správu katastru nemovitostí ČR vykonává [Katastrální úřad pro Pardubický kraj, Katastrální pracoviště Svitavy](#)

Zobrazené údaje mají informativní charakter. Platnost k 19.11.2014 10:07:05.

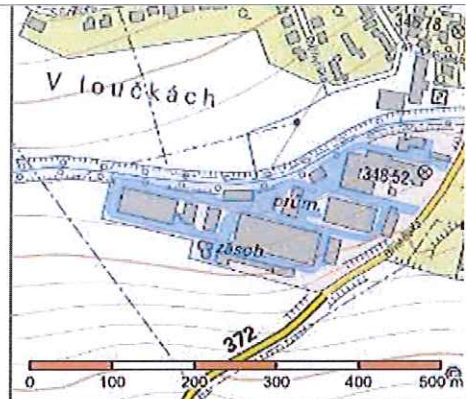
© 2004 - 2014 [Český úřad zeměměřický a katastrální](#), Pod sídlištěm 1800/9, Kobyličky, 18211 Praha 8, cuzk@cuzk.cz
Podání určená katastrálním úřadům a pracovištím zasílejte přímo na [jejich e-mail adresu](#).

Verze aplikace: 5.1.0 build 1



Informace o pozemku

Parcelní číslo:	358/3
Obec:	Jevíčko [578193]
Katastrální území:	Jevíčko-předměstí [659339]
Číslo LV:	1159
Výměra [m²]:	11958
Typ parcely:	Parcela katastru nemovitostí
Mapový list:	DKM
Určení výměry:	Ze souřadnic v S-JTSK
Způsob využití:	ostatní komunikace
Druh pozemku:	ostatní plocha



Vlastníci, jiní oprávnění

Vlastnické právo	Podíl
Czech Blades s.r.o., Brněnská 559, 56943 Jevíčko	

Způsob ochrany nemovitosti

Nejsou evidovány žádné způsoby ochrany.

Seznam BPEJ

Parcela nemá evidované BPEJ.

Omezení vlastnického práva

Typ
Zástavní právo smluvní

Jiné zápisy

Nejsou evidovány žádné jiné zápisy.

Nemovitost je v územním obvodu, kde státní správu katastru nemovitostí ČR vykonává [Katastrální úřad pro Pardubický kraj, Katastrální pracoviště Svitavy](#)

Zobrazené údaje mají informativní charakter. Platnost k 19.11.2014 12:07:05.

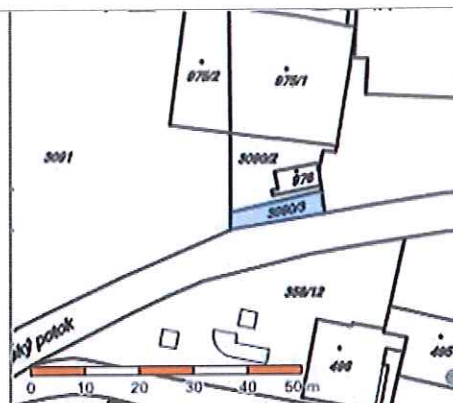
© 2004 - 2014 [Český úřad zeměměřičský a katastrální](#), Pod sídlištěm 1800/9, Kobyličky, 18211 Praha 8, cuzk@cuzk.cz
Podání určená katastrálním úřadům a pracovištím zasílejte přímo na [jejich e-mail adresu](#).

Verze aplikace: 5.1.0 build 1

8.

Informace o pozemku

Parcelní číslo:	3090/3
Obec:	Jevíčko [578193]
Katastrální území:	Jevíčko-předměstí [659339]
Číslo LV:	1421
Výměra [m²]:	63
Typ parcely:	Parcela katastru nemovitostí
Mapový list:	DKM
Určení výměry:	Ze souřadnic v S-JTSK
Způsob využití:	manipulační plocha
Druh pozemku:	ostatní plocha

**Vlastníci, jiní oprávnění**

Vlastnické právo	Podíl
ČSAD Ústí nad Orlicí, a.s., Třebovská 330, Hylváty, 56203 Ústí nad Orlicí	

Způsob ochrany nemovitosti

Nejsou evidovány žádné způsoby ochrany.

Seznam BPEJ

Parcela nemá evidované BPEJ.

Omezení vlastnického práva

Typ
Zapsáno do soupisu konkursní podstaty

Jiné zápisy

Nejsou evidovány žádné jiné zápisy.

Nemovitost je v územním obvodu, kde státní správu katastru nemovitostí ČR vykonává [Katastrální úřad pro Pardubický kraj, Katastrální pracoviště Svitavy](#)

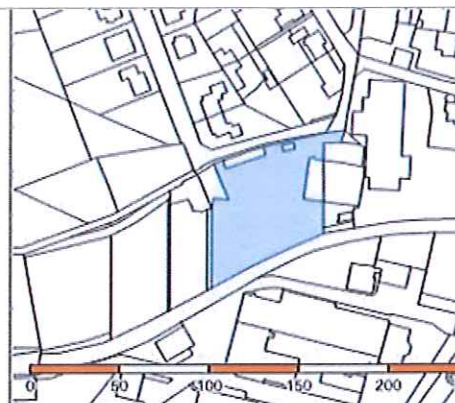
Zobrazené údaje mají informativní charakter. Platnost k 19.11.2014 10:07:05.

© 2004 - 2014 [Český úřad zeměměřický a katastrální](#), Pod sídlištěm 1800/9, Kobylisy, 18211 Praha 8, cuzk@cuzk.cz
Podání určená katastrálním úřadům a pracovištím zasílejte přímo na [jejich e-mail adresu](#).

Verze aplikace: 5.1.0 build 1

Informace o pozemku

Parcelní číslo:	3091
Obec:	Jevíčko [578193]
Katastrální území:	Jevíčko-předměstí [659339]
Číslo LV:	1421
Výměra [m²]:	3538
Typ parcely:	Parcela katastru nemovitostí
Mapový list:	DKM
Určení výměry:	Ze souřadnic v S-JTSK
Způsob využití:	jiná plocha
Druh pozemku:	ostatní plocha



Vlastníci, jiní oprávnění

Vlastnické právo	Podíl
ČSAD Ústí nad Orlicí, a.s., Třebovská 330, Hylváty, 56203 Ústí nad Orlicí	

Způsob ochrany nemovitosti

Nejsou evidovány žádné způsoby ochrany.

Seznam BPEJ

Parcela nemá evidované BPEJ.

Omezení vlastnického práva

Nejsou evidována žádná omezení.

Jiné zápisy

Nejsou evidovány žádné jiné zápisy.

Nemovitost je v územním obvodu, kde státní správu katastru nemovitostí ČR vykonává [Katastrální úřad pro Pardubický kraj, Katastrální pracoviště Svitavy](#)

Zobrazené údaje mají informativní charakter. Platnost k 19.11.2014 10:07:05.

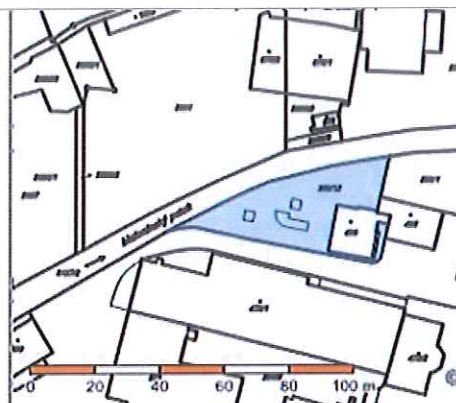
© 2004 - 2014 [Český úřad zeměměřický a katastrální](#), Pod sídlištěm 1800/9, Kobylisy, 18211 Praha 8, cuzk@cuzk.cz
Podání určená katastrálními úřady a pracovišti zasílejte přímo na [jejich e-mail adresu](#).

Verze aplikace: 5.1.0 build 1

10.

Informace o pozemku

Parcelní číslo:	358/12
Obec:	Jevíčko [578193]
Katastrální území:	Jevíčko-předměstí [659339]
Číslo LV:	1159
Výměra [m ²]:	998
Typ parcely:	Parcela katastru nemovitostí
Mapový list:	DKM
Určení výměry:	Ze souřadnic v S-JTSK
Způsob využití:	jiná plocha
Druh pozemku:	ostatní plocha



Vlastníci, jiní oprávnění

Vlastnické právo	Podíl
Czech Blades s.r.o., Brněnská 559, 56943 Jevíčko	

Způsob ochrany nemovitosti

Nejsou evidovány žádné způsoby ochrany.

Seznam BPEJ

Parcela nemá evidované BPEJ.

Omezení vlastnického práva

Typ
Zástavní právo smluvní

Jiné zápisy

Nejsou evidovány žádné jiné zápisy.

Nemovitost je v územním obvodu, kde státní správu katastru nemovitostí ČR vykonává [Katastrální úřad pro Pardubický kraj, Katastrální pracoviště Svitavy](#)

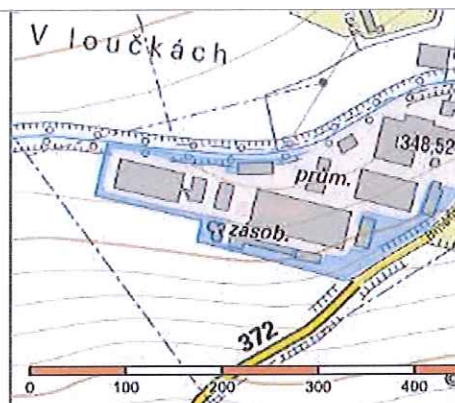
Zobrazené údaje mají informativní charakter. Platnost k 19.11.2014 10:07:05.

© 2004 - 2014 [Český úřad zeměměřický a katastrální](#), Pod sídlištěm 1800/9, Kobyličky, 18211 Praha 8, cuzk@cuzk.cz
Podání určená katastrálními úřady a pracovišti zasílejte přímo na [jejich e-mail adresu](#).

Verze aplikace: 5.1.0 build 1

Informace o pozemku

Parcelní číslo:	379/1
Obec:	Jevíčko [578193]
Katastrální území:	Jevíčko-předměstí [659339]
Číslo LV:	1159
Výměra [m²]:	6230
Typ parcely:	Parcela katastru nemovitostí
Mapový list:	DKM
Určení výměry:	Ze souřadnic v S-JTSK
Způsob využití:	zeleň
Druh pozemku:	ostatní plocha



Vlastníci, jiní oprávnění

Vlastnické právo	Podíl
Czech Blades s.r.o., Brněnská 559, 56943 Jevíčko	

Způsob ochrany nemovitosti

Nejsou evidovány žádné způsoby ochrany.

Seznam BPEJ

Parcela nemá evidované BPEJ.

Omezení vlastnického práva

Typ
Zástavní právo smluvní

Jiné zápisy

Nejsou evidovány žádné jiné zápisy.

Nemovitost je v územním obvodu, kde státní správu katastru nemovitostí ČR vykonává [Katastrální úřad pro Pardubický kraj, Katastrální pracoviště Svitavy](#)

Zobrazené údaje mají informativní charakter. Platnost k 19.11.2014 10:07:05.

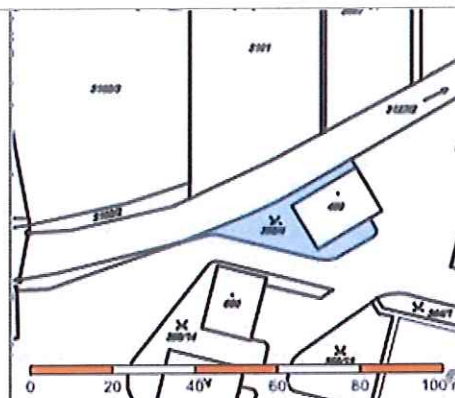
© 2004 - 2014 [Český úřad zeměměřický a katastrální](#), Pod sídlištěm 1800/9, Kobylisy, 18211 Praha 8, cuzk@cuzk.cz
Podání určená katastrálním úřadům a pracovištím zasílejte přímo na [jejich e-mail adresu](#).

Verze aplikace: 5.1.0 build 1

12.

Informace o pozemku

Parcelní číslo:	358/4
Obec:	Jevíčko [578193]
Katastrální území:	Jevíčko-předměstí [659339]
Číslo LV:	1159
Výměra [m ²]:	293
Typ parcely:	Parcela katastru nemovitostí
Mapový list:	DKM
Určení výměry:	Ze souřadnic v S-JTSK
Způsob využití:	zeleň
Druh pozemku:	ostatní plocha



Vlastníci, jiní oprávnění

Vlastnické právo	Podíl
Czech Blades s.r.o., Brněnská 559, 56943 Jevíčko	

Způsob ochrany nemovitosti

Nejsou evidovány žádné způsoby ochrany.

Seznam BPEJ

Parcela nemá evidované BPEJ.

Omezení vlastnického práva

Typ
Zástavní právo smluvní

Jiné zápisy

Nejsou evidovány žádné jiné zápisy.

Nemovitost je v územním obvodu, kde státní správu katastru nemovitostí ČR vykonává [Katastrální úřad pro Pardubický kraj, Katastrální pracoviště Svitavy](#)

Zobrazené údaje mají informativní charakter. Platnost k 19.11.2014 10:07:05.

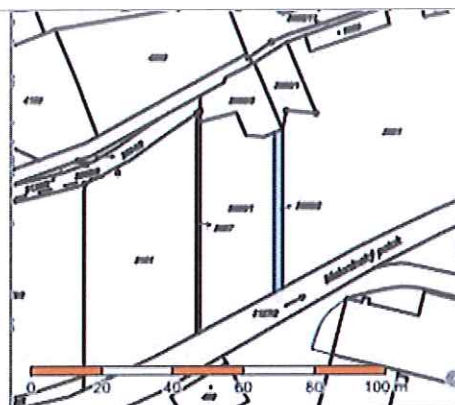
© 2004 - 2014 Český úřad zeměměřický a katastrální, Pod sídlištěm 1800/9, Kobyličky, 18211 Praha 8, cuzk@cuzk.cz
Podání určená katastrálními úřady a pracovišti zasílejte přímo na [jejich e-mail adresu](#).

Verze aplikace: 5.1.0 build 1

13.

Informace o pozemku

Parcelní číslo:	3093/2
Obec:	Jevíčko [578193]
Katastrální území:	Jevíčko-předměstí [659339]
Číslo LV:	1421
Výměra [m ²]:	100
Typ parcely:	Parcela katastru nemovitostí
Mapový list:	DKM
Určení výměry:	Ze souřadnic v S-JTSK
Způsob využití:	jiná plocha
Druh pozemku:	ostatní plocha



Vlastníci, jiní oprávnění

Vlastnické právo	Podíl
ČSAD Ústí nad Orlicí, a.s., Třebovská 330, Hylváty, 56203 Ústí nad Orlicí	

Způsob ochrany nemovitosti

Nejsou evidovány žádné způsoby ochrany.

Seznam BPEJ

Parcela nemá evidované BPEJ.

Omezení vlastnického práva

Nejsou evidována žádná omezení.

Jiné zápisy

Nejsou evidovány žádné jiné zápisy.

Nemovitost je v územním obvodu, kde státní správu katastru nemovitostí ČR vykonává [Katastrální úřad pro Pardubický kraj, Katastrální pracoviště Svitavy](#)

Zobrazené údaje mají informativní charakter. Platnost k 19.11.2014 10:07:05.

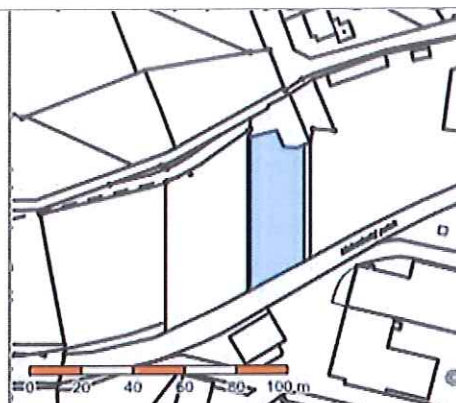
© 2004 - 2014 Český úřad zeměměřický a katastrální, Pod sídlištěm 1800/9, Kobylisy, 18211 Praha 8, cuzk@cuzk.cz
Podání určená katastrálními úřady a pracovišti zasílejte přímo na [jejich e-mail adresu](#).

Verze aplikace: 5.1.0 build 1

14.

Informace o pozemku

Parcelní číslo:	3096/1
Obec:	Jevíčko [578193]
Katastrální území:	Jevíčko-předměstí [659339]
Číslo LV:	1421
Výměra [m²]:	1111
Typ parcely:	Parcela katastru nemovitostí
Mapový list:	DKM
Určení výměry:	Ze souřadnic v S-JTSK
Způsob využití:	jiná plocha
Druh pozemku:	ostatní plocha



Vlastníci, jiní oprávnění

Vlastnické právo	Podíl
ČSAD Ústí nad Orlicí, a.s., Třebovská 330, Hylváty, 56203 Ústí nad Orlicí	

Způsob ochrany nemovitosti

Nejsou evidovány žádné způsoby ochrany.

Seznam BPEJ

Parcela nemá evidované BPEJ.

Omezení vlastnického práva

Nejsou evidována žádná omezení.

Jiné zápisy

Nejsou evidovány žádné jiné zápisy.

Nemovitost je v územním obvodu, kde státní správu katastru nemovitostí ČR vykonává [Katastrální úřad pro Pardubický kraj, Katastrální pracoviště Svitavy](#)

Zobrazené údaje mají informativní charakter. Platnost k 19.11.2014 10:07:05.

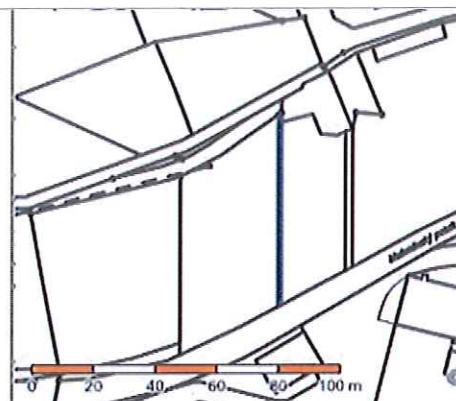
© 2004 - 2014 [Český úřad zeměměřický a katastrální](#), Pod sídlištěm 1800/9, Kobylisy, 18211 Praha 8, cuzk@cuzk.cz
Podání určená katastrálními úřady a pracovišti zasílejte přímo na [jejich e-mail adresu](#).

Verze aplikace: 5.1.0 build 1

15

Informace o pozemku

Parcelní číslo:	3097
Obec:	Jevíčko [578193]
Katastrální území:	Jevíčko-předměstí [659339]
Číslo LV:	1421
Výměra [m ²]:	60
Typ parcely:	Parcela katastru nemovitostí
Mapový list:	DKM
Určení výměry:	Ze souřadnic v S-JTSK
Způsob využití:	jiná plocha
Druh pozemku:	ostatní plocha



Vlastníci, jiní oprávnění

Vlastnické právo	Podíl
ČSAD Ústí nad Orlicí, a.s., Třebovská 330, Hylváty, 56203 Ústí nad Orlicí	

Způsob ochrany nemovitosti

Nejsou evidovány žádné způsoby ochrany.

Seznam BPEJ

Parcela nemá evidované BPEJ.

Omezení vlastnického práva

Nejsou evidována žádná omezení.

Jiné zápisy

Nejsou evidovány žádné jiné zápisy.

Nemovitost je v územním obvodu, kde státní správu katastru nemovitostí ČR vykonává [Katastrální úřad pro Pardubický kraj, Katastrální pracoviště Svitavy](#)

Zobrazené údaje mají informativní charakter. Platnost k 19.11.2014 10:07:05.

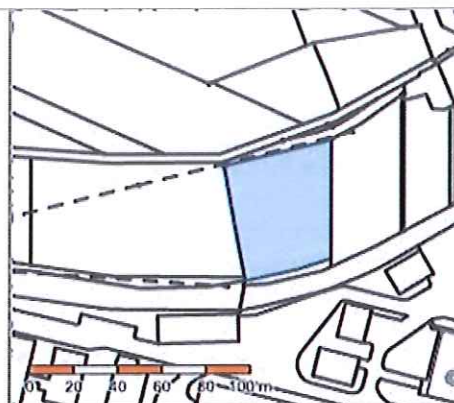
© 2004 - 2014 [Český úřad zeměměřický a katastrální](#), Pod sídlištěm 1800/9, Kobylisy, 18211 Praha 8, cuzk@cuzk.cz
Podání určená katastrálním úřadům a pracovištím zasílejte přímo na [jejich e-mail adresu](#).

Verze aplikace: 5.1.0 build 1



Informace o pozemku

Parcelní číslo:	3102/3
Obec:	Jevíčko [578193]
Katastrální území:	Jevíčko-předměstí [659339]
Číslo LV:	1421
Výměra [m²]:	2406
Typ parcely:	Parcela katastru nemovitostí
Mapový list:	DKM
Určení výměry:	Ze souřadnic v S-JTSK
Druh pozemku:	orná půda



Vlastníci, jiní oprávnění

Vlastnické právo	Podíl
ČSAD Ústí nad Orlicí, a.s., Třebovská 330, Hylváty, 56203 Ústí nad Orlicí	

Způsob ochrany nemovitosti

Název
zemědělský půdní fond

Seznam BPEJ

BPEJ	Výměra
30200	393
35800	2013

Omezení vlastnického práva

Nejsou evidována žádná omezení.

Jiné zápisy

Nejsou evidovány žádné jiné zápisy.

Nemovitost je v územním obvodu, kde státní správu katastru nemovitostí ČR vykonává [Katastrální úřad pro Pardubický kraj, Katastrální pracoviště Svitavy](#)

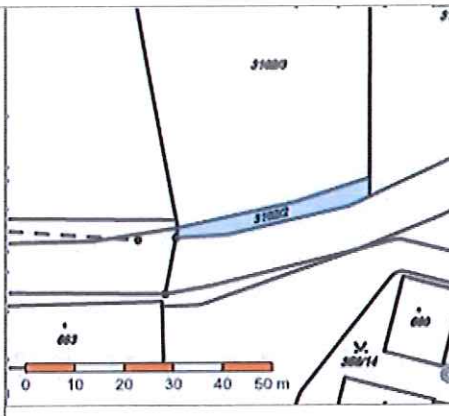
Zobrazené údaje mají informativní charakter. Platnost k 19.11.2014 10:07:05.

© 2004 - 2014 [Český úřad zeměměřický a katastrální](#), Pod sídlištěm 1800/9, Kobylisy, 18211 Praha 8, cuzk@cuzk.cz
Podání určená katastrálními úřady a pracovišti zasílejte přímo na [jejich e-mail adresu](#).

Verze aplikace: 5.1.0 build 1

14

Informace o pozemku

Parcelní číslo:	3102/2	
Obec:	Jevíčko [578193]	
Katastrální území:	Jevíčko-předměstí [659339]	
Číslo LV:	1323	
Výměra [m²]:	136	
Typ parcely:	Parcela katastru nemovitostí	
Mapový list:	DKM	
Určení výměry:	Ze souřadnic v S-JTSK	
Druh pozemku:	orná půda	

Vlastníci, jiní oprávnění

Vlastnické právo	Podíl
Hanácká zemědělská společnost Jevíčko a.s., Třebovská 713, 56943 Jevíčko	

Způsob ochrany nemovitosti

Název
zemědělský půdní fond

Seznam BPEJ

BPEJ	Výměra
35800	136

Omezení vlastnického práva

Nejsou evidována žádná omezení.

Jiné zápisy

Nejsou evidovány žádné jiné zápisy.

Nemovitost je v územním obvodu, kde státní správu katastru nemovitostí ČR vykonává [Katastrální úřad pro Pardubický kraj, Katastrální pracoviště Svitavy](#)

Zobrazené údaje mají informativní charakter. Platnost k 19.11.2014 12:07:05.

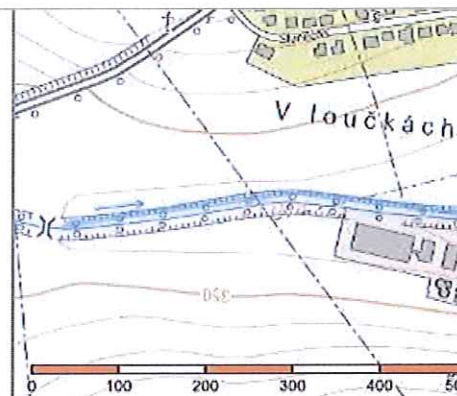
© 2004 - 2014 Český úřad zeměměřický a katastrální, Pod sídlištěm 1800/9, Kobylisy, 18211 Praha 8, cuzk@cuzk.cz
Podání určená katastrálním úřadům a pracovištím zasílejte přímo na [jejich e-mail adresu](#).

Verze aplikace: 5.1.0 build 1

18

Informace o pozemku

Parcelní číslo:	5472
Obec:	Jevíčko [578193]
Katastrální území:	Jevíčko-předměstí [659339]
Číslo LV:	10001
Výměra [m²]:	1962
Typ parcely:	Parcela katastru nemovitostí
Mapový list:	DKM
Určení výměry:	Ze souřadnic v S-JTSK
Způsob využití:	jiná plocha
Druh pozemku:	ostatní plocha



Vlastníci, jiní oprávnění

Vlastnické právo	Podíl
Město Jevíčko, Palackého nám. 1, 56943 Jevíčko	

Způsob ochrany nemovitosti

Nejsou evidovány žádné způsoby ochrany.

Seznam BPEJ

Parcela nemá evidované BPEJ.

Omezení vlastnického práva

Nejsou evidována žádná omezení.

Jiné zápisy

Nejsou evidovány žádné jiné zápisy.

Nemovitost je v územním obvodu, kde státní správu katastru nemovitostí ČR vykonává [Katastrální úřad pro Pardubický kraj, Katastrální pracoviště Svitavy](#)

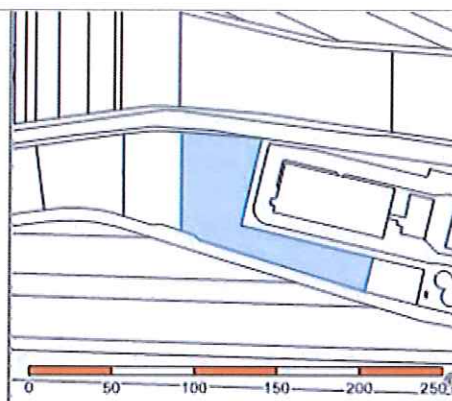
Zobrazené údaje mají informativní charakter. Platnost k 19.11.2014 10:07:05.

© 2004 - 2014 Český úřad zeměměřický a katastrální, Pod sídlištěm 1800/9, Kobyličky, 18211 Praha 8, cuzk@cuzk.cz
Podání určená katastrálním úřadům a pracovištím zasílejte přímo na [jejich e-mail adresu](#).

Verze aplikace: 5.1.0 build 1

Informace o pozemku

Parcelní číslo:	4150
Obec:	Jevíčko [578193]
Katastrální území:	Jevíčko-předměstí [659339]
Číslo LV:	33
Výměra [m²]:	4205
Typ parcely:	Parcela katastru nemovitostí
Mapový list:	DKM
Určení výměry:	Ze souřadnic v S-JTSK
Druh pozemku:	orná půda



Vlastníci, jiní oprávnění

Vlastnické právo	Podíl
Knozová Pavla, č.p. 47, 57101 Rozstání	2/8
Rozsivalová Zdenka Ing., Letovická 1421/22, Řečkovice, 62100 Brno	4/8
Tajovský Oldřich, Tolarova 360, Rosice, 53351 Pardubice	1/8
Tajovský Pavel, Jiráskova 474/8, Předměstí, 57101 Moravská Třebová	1/8

Způsob ochrany nemovitosti

Název
zemědělský půdní fond

Seznam BPEJ

BPEJ	Výměra
35800	4205

Omezení vlastnického práva

Nejsou evidována žádná omezení.

Jiné zápisy

Nejsou evidovány žádné jiné zápisy.

Nemovitost je v územním obvodu, kde státní správu katastru nemovitostí ČR vykonává [Katastrální úřad pro Pardubický kraj, Katastrální pracoviště Svitavy](#)

Zobrazené údaje mají informativní charakter. Platnost k 19.11.2014 10:07:05.

© 2004 - 2014 Český úřad zeměměřický a katastrální, Pod sídlištěm 1800/9, Kobylisy, 18211 Praha 8, cuzk@cuzk.cz
Podání určená katastrálním úřadům a pracovištím zasílejte přímo na [jejich e-mail adresu](#).

Verze aplikace: 5.1.0 build 1



Informace o pozemku

Parcelní číslo:	4186	
Obec:	Jevíčko [578193]	
Katastrální území:	Jevíčko-předměstí [659339]	
Číslo LV:	1323	
Výměra [m²]:	4719	
Typ parcely:	Parcela katastru nemovitostí	
Mapový list:	DKM	
Určení výměry:	Ze souřadnic v S-JTSK	
Druh pozemku:	orná půda	

Vlastníci, jiní oprávnění

Vlastnické právo	Podíl
Hanácká zemědělská společnost Jevíčko a.s., Třebovská 713, 56943 Jevíčko	

Způsob ochrany nemovitosti

Název
zemědělský půdní fond

Seznam BPEJ

BPEJ	Výměra
30200	1459
35800	3260

Omezení vlastnického práva

Nejsou evidována žádná omezení.

Jiné zápisy

Nejsou evidovány žádné jiné zápisy.

Nemovitost je v územním obvodu, kde státní správu katastru nemovitostí ČR vykonává [Katastrální úřad pro Pardubický kraj, Katastrální pracoviště Svitavy](#)

Zobrazené údaje mají informativní charakter. Platnost k 19.11.2014 10:07:05.

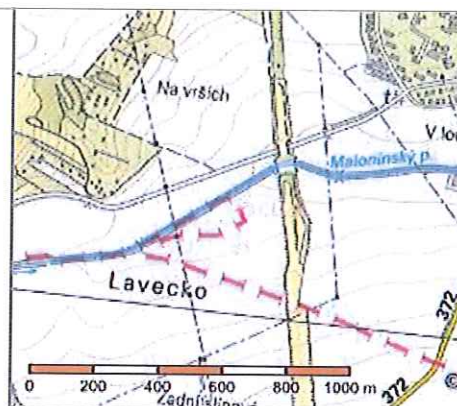
© 2004 - 2014 [Český úřad zeměměřický a katastrální](#), Pod sídlištěm 1800/9, Kobylisy, 18211 Praha 8, cuzk@cuzk.cz
Podání určená katastrálním úřadům a pracovištím zasílejte přímo na [jejich e-mail adresu](#).

Verze aplikace: 5.1.0 build 1

21

Informace o pozemku

Parcelní číslo:	5353
Obec:	Jevíčko [578193]
Katastrální území:	Jevíčko-předměstí [659339]
Číslo LV:	1305
Výměra [m ²]:	13595
Typ parcely:	Parcela katastru nemovitostí
Mapový list:	DKM
Určení výměry:	Ze souřadnic v S-JTSK
Způsob využití:	koryto vodního toku přirozené nebo upravené
Druh pozemku:	vodní plocha



Vlastníci, jiní oprávnění

Vlastnické právo	Podíl
Česká republika,	
Právo hospodařit s majetkem státu	Podíl
Povodí Moravy, s.p., Dřevařská 932/11, Veveří, 60200 Brno	

Způsob ochrany nemovitosti

Nejsou evidovány žádné způsoby ochrany.

Seznam BPEJ

Parcela nemá evidované BPEJ.

Omezení vlastnického práva

Nejsou evidována žádná omezení.

Jiné zápisy

Nejsou evidovány žádné jiné zápisy.

Nemovitost je v územním obvodu, kde státní správu katastru nemovitostí ČR vykonává [Katastrální úřad pro Pardubický kraj, Katastrální pracoviště Svitavy](#)

Zobrazené údaje mají informativní charakter. Platnost k 19.11.2014 12:07:05.

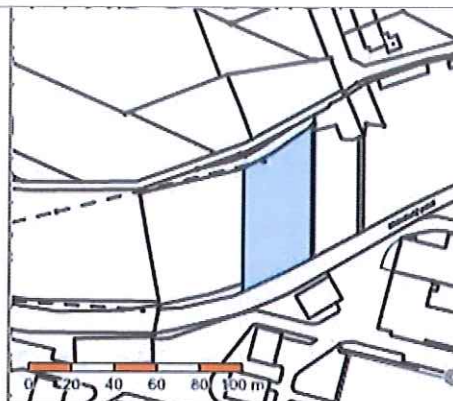
© 2004 - 2014 [Český úřad zeměměřický a katastrální](#), Pod sídlištěm 1800/9, Kobylisy, 18211 Praha 8, cuzk@cuzk.cz
Podání určená katastrálním úřadům a pracovištím zasílejte přímo na [jejich e-mail adresu](#).

Verze aplikace: 5.1.0 build 1



Informace o pozemku

Parcelní číslo:	3101
Obec:	Jevíčko [578193]
Katastrální území:	Jevíčko-předměstí [659339]
Číslo LV:	1421
Výměra [m²]:	1910
Typ parcely:	Parcela katastru nemovitostí
Mapový list:	DKM
Určení výměry:	Ze souřadnic v S-JTSK
Druh pozemku:	orná půda



Vlastníci, jiní oprávnění

Vlastnické právo	Podíl
ČSAD Ústí nad Orlicí, a.s., Třebovská 330, Hylváty, 56203 Ústí nad Orlicí	

Způsob ochrany nemovitosti

Název
zemědělský půdní fond

Seznam BPEJ

BPEJ	Výměra
30200	347
35800	1563

Omezení vlastnického práva

Nejsou evidována žádná omezení.

Jiné zápisy

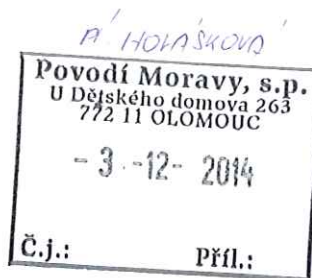
Nejsou evidovány žádné jiné zápisy.

Nemovitost je v územním obvodu, kde státní správu katastru nemovitostí ČR vykonává [Katastrální úřad pro Pardubický kraj, Katastrální pracoviště Svitavy](#)

Zobrazené údaje mají informativní charakter. Platnost k 10.12.2014 08:16:23.

© 2004 - 2014 [Český úřad zeměměřický a katastrální](#), Pod sídlištěm 1800/9, Kobylisy, 18211 Praha 8, cuzk@cuzk.cz
Podání určená katastrálním úřadům a pracovištím zasílejte přímo na [jejich e-mail adresu](#).

Verze aplikace: 5.1.0 build 1



CZECH
BLADES

Czech Blades s.r.o.
Brněnská 559
569 43 Jevíčko
Česká republika

Věc: vyjádření a souhlas se stavbou „Malonínský potok – Jevíčko – oprava opevnění“

Vážená paní Zapletalová

na základě Vašeho dopisu PM059147/2014-ZHMTDS/Hol Vám v příloze zasílám souhlas se stavbou, plnou moc a situační plány s inženýrskými sítěmi v dotčené oblasti. Kabelový žlab se nachází v těsné blízkosti našeho plotu, zde pravděpodobně nehrozí poškození. Rizikovější je tlaková kanalizační přípojka vedená přes potok.

S pozdravem

Vedoucí Tůú

Ing. Miroslav Liška

CZECH BLADES s.r.o.

Brněnská 559

569 43 Jevíčko

tel: +420 461 801 216

mobil: +420 724 375 847

e-mail: miroslav.liska@czechbladescz

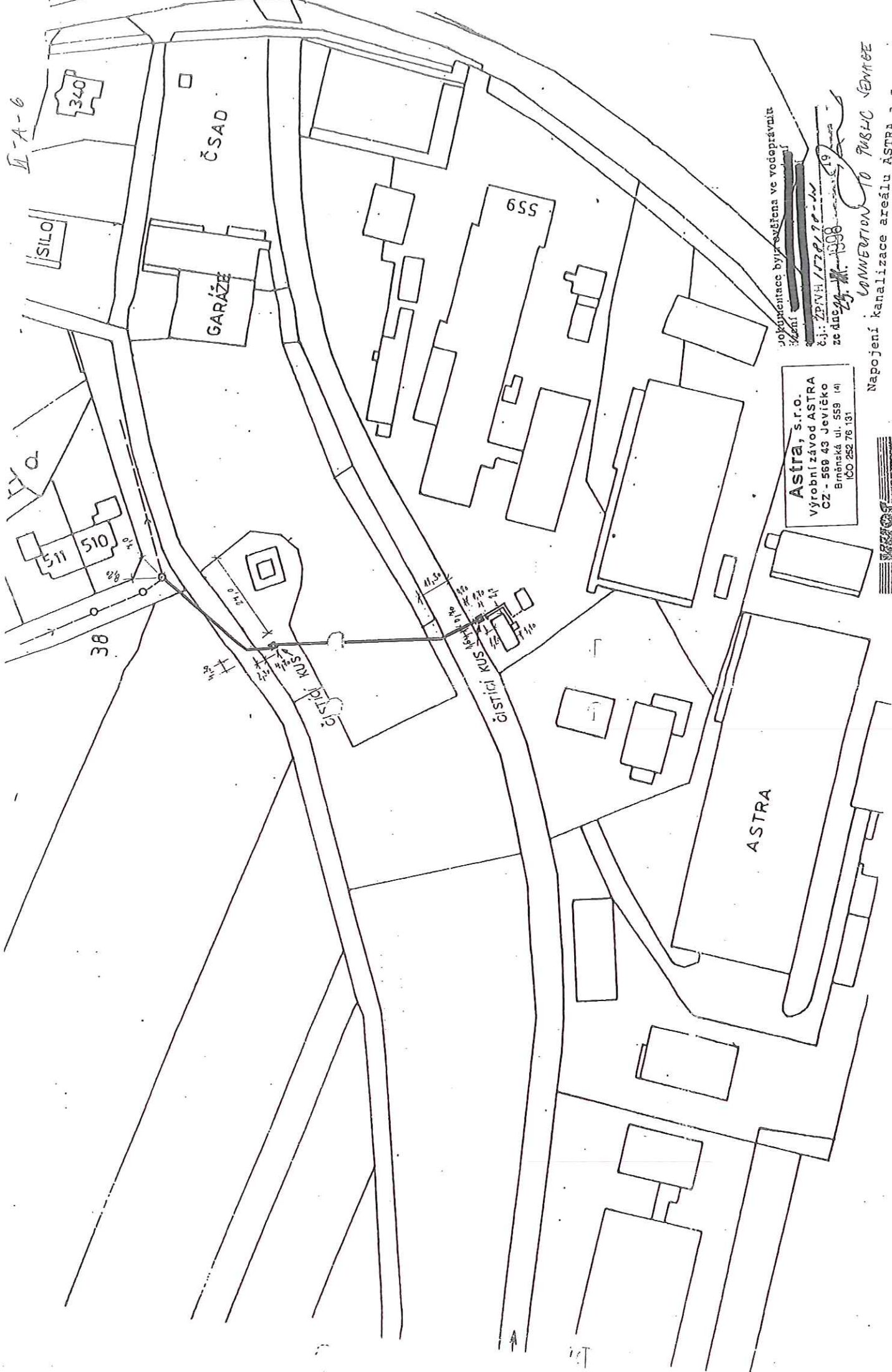
CZECH
BLADES
13

Czech Blades s.r.o.
Brněnská 559
569 43 Jevíčko
Česká republika
DIČ CZ26933870

v Jevíčku 2.12.2014

přílohy:

- Napojení kanalizace
- Napojení kanalizace – kladečské schema
- Layout se zákresem betonového žlabu
- Signovaný souhlas se stavbou včetně plné moci



II-A-6

Astra, s.r.o.
 Výrobní závod ASTRA
 CZ - 569 43 Jevíčko
 Bránská ul. 559 (4)
 IČO 252 78 131

Jednotlivé bytové jednotky ve vodovodní síti

Č.j.: 222/172/98-22
 ze dne 22. 11. 1998

CONNECTION TO PUBLIC SEWERAGE

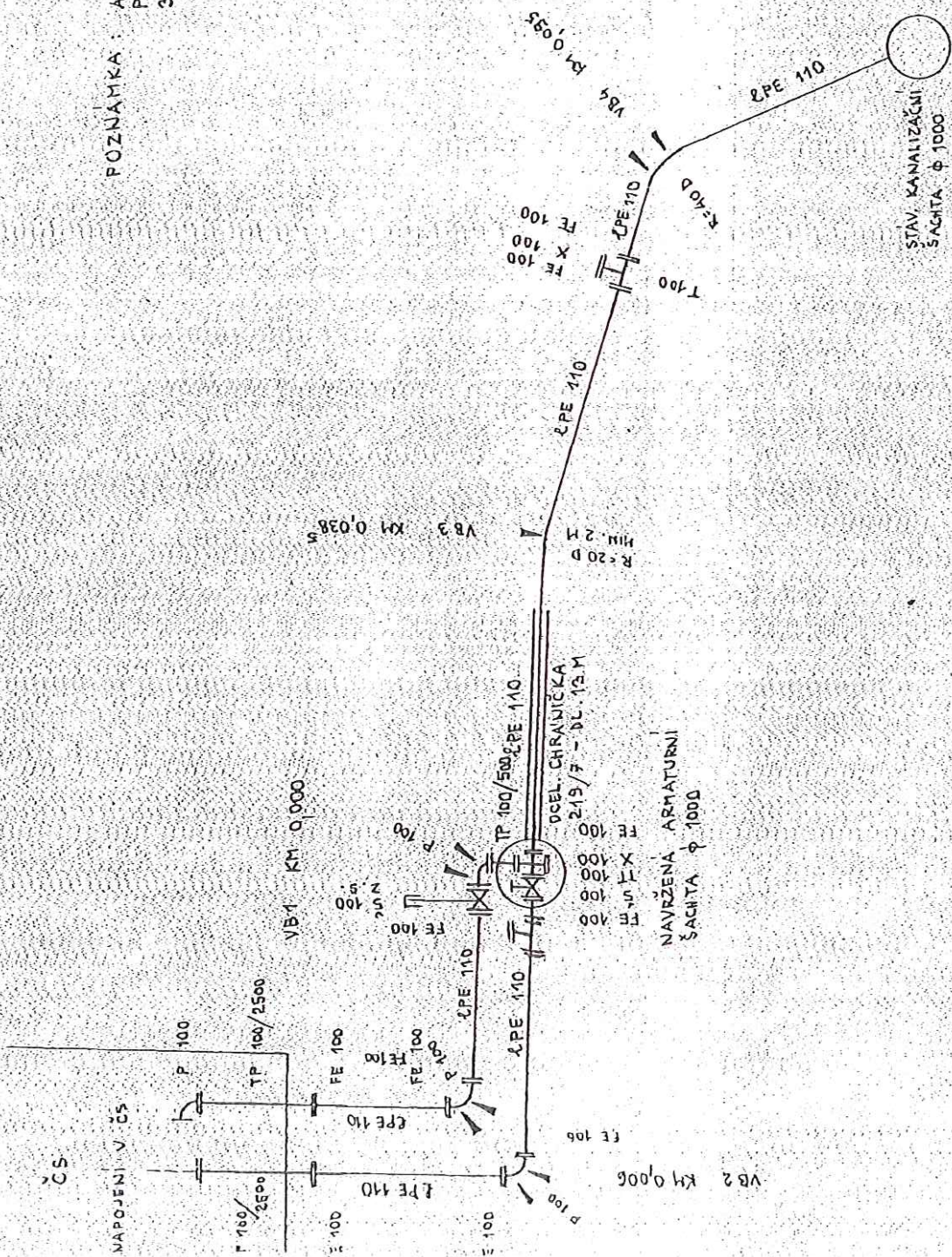
Napojení kanalizace areálu ASTRA a.s.
 listopad 1997 - skutečné provedení

VHOS, alicová společnost, Moravská Třebová
 Nádraží 6
 5.
 Tel. 0462 / 318 254 - 7 fax 0462 / 311 452

skutečné provedení

Handwritten signature



POZNÁMKA: ALTERNATIVNĚ LZE POUŽÍT POTRUBÍ
PVC - DN 160/62 MM A OCEL. CHRANIČKU
324/8 MM.



VED. PROJEKTANT	SOBR. PROJEKTANT	VERIFIKOVAN	INPELUL	KONTROLOVAL	VHOS a. s.	
ING. PEKA	ING. PEKA	ING. PEKA		ING. FERLIK	PROJEKCE	
					MORAVSKÁ TŘEŠŮVA	
OBJ. SVITAVY					FORMAT	2 A4
INVESTOR ASTRA a.s. JEVIČKO					DATUM	1997
AKCE NAPOJENÍ KANALIZACE ARSÁLU ASTRA a.s. NA MĚSTSKOU KANALIZACI JEVIČKO					STUPEŇ	OPROJEKTACE PRO STAV. KÚZELN.
					ČÍSLO	994130
					VERZÍ	0.000000
					PROJEKTANT	3. G

KLADÉCKÉ SCHEMA

LEGENDA POV:

-  Navržený příjezd na stavbu
manipulační pruh š. 4m
Souhlas vlastníka pozemku
-  Obvod staveniště
je dán břehovými hranami
-  Sociální a provozní zařízení
Umístění po dohodě
s majitelem pozemku

Jevíčko

k. ú. Jevíčko - předměstí

Pole v užívání Hanácké zemědělské společnosti Jevíčko

K.O.

Z.O.

Souhlas: PM059147/2014-ZHMTDS/Hol
Já, níže podepsaný vlastník
Czech Blades s.r.o.

Adresa: Brněnská 559, 569 43 Jevíčko
LV č. 1159, k. ú. Jevíčko - předměstí
p. č. dle KN, PK: 358/2, 358/5, 358/4, 358/3, 358/12, 379/1, 358/4,
jako vlastník sousedního pozemku č. 358/2, 358/5, 358/1, 358/3,
358/12, 379/1, 358/4, dávám tímto souhlas vlastníka s umístěním
a zřízením stavby v souvislosti se stavbou: „Malonínský p.,
Jevíčko – oprava opevnění“, dle situačního snímku a dále
souhlasím s tím, aby tento souhlas byl podkladem pro správní
řízení a sloužil jako vyjádření souhlasu účastníka řízení.

V Jevíčku dne: 27. 11. 2014
Czech Blades s.r.o.
Brněnská 559
569 43 Jevíčko
Česká republika
DIČ CZ26933870

CZECH
BLADES

Katastrální situace M 1 : 2000

Malonínský p., Jevíčko – oprava opevnění s.p.

PLNÁ MOC

My, společnost **Czech Blades s.r.o.**
IČO 26933870
sídlem 56943 Jevíčko, Brněnská 559
společnost je zapsána v OR u KS v Hradci Králové, oddíl C, vložka 21599
jednatel: Milanem Mášou a Marianem Michlíčkem, jednatelem,

zmocňujeme **Milana Mášu**
r.č. 730425/4804
bytem Lelekovice, Mackovec 559/12, PSČ 664 31


aby nás zastupoval ve věcech úředních a ve věci úpravy smluvních vztahů se třetími stranami.

V Jevíčku dne 23. 7. 2012



Czech Blades s.r.o.
Milan Máša, Marian Michlíček, jednatelé

Zmocnění přijímám:



Milan Máša



**KRAJSKÝ ÚŘAD
PARDUBICKÉHO KRAJE**
odbor životní prostředí a zemědělství

Váš dopis zn.:
Ze dne: 11. 12. 2014

Spis. zn.:
Č. j.: KrÚ 78707/2014
Vyřizuje: Ing. Zdeněk Fliedr
Telefon: 466 026 476
E-mail: zdenek.fliedr@pardubickykraj.cz
Fax: 466 026 429
Datum: 20. 01. 2015

Povodí Moravy, s. p.
závod Horní Morava
U Dětského domova 263
772 11 Olomouc

Vyjádření orgánů státní správy odboru životního prostředí a zemědělství Krajského úřadu Pardubického kraje ke zjednodušené projektové dokumentaci na stavbu:

„Malotínský p., Jevíčko – oprava opevnění“.

Krajský úřad Pardubického kraje, odbor životního prostředí a zemědělství, oddělení vodního hospodářství (dále jen „krajský úřad“) obdržel dne 15. 12. 2014 žádost Povodí Moravy, s. p., závod Horní Morava, se sídlem U Dětského domova 263, 772 11 Olomouc, IČO:70890013 o souhrnné vyjádření odboru životního prostředí na stavbu: **„Malotínský p., Jevíčko – oprava opevnění“**. Přílohou žádosti byla krajskému úřadu předložena zjednodušená projektová dokumentace, zpracovaná žadatelem v termínu 12. 2014.

Navrhovaná akce řeší problematiku opravy opevnění vodního toku Malotínský potok v zastavěném území města Jevíčko v ř. km 1,300 - 1,800 na pozemcích p. č. 3127/2 a p. č. 5353 v k. ú. Jevíčko - předměstí. Vlivem zvýšených průtoků došlo k narušení břehů upraveného úseku toku a vzniku výtrží.

Účelem stavby je zamezení dalšího rozšiřování poruch na toku, stabilizace koryta a zabránění vzniku škod na cizím majetku. Plánuje se odstranění nánosů ve dně, opevnění svahu kamenným záhozem a dosypání břehů do původního sklonu. V souvislosti s přípravou stavby bude v předstihu pracovníky Povodí Moravy, s. p., provoz Olomouc provedeno kácení dřevin a křoví rostoucích v průtočném profilu a bránících přístupu k toku. Oprava bude provedena do původního stavu. Dočasný zábor okolních pozemků podél toku bude sloužit jako příjezd na stavbu. Předpokládané období realizace stavby je rok 2015. V rámci přípravy stavby bude provedeno slovení a záchranný transfer ryb a vodních živočichů. V rámci stavby nedojde k trvalému záboru zemědělské půdy. Hmoty budou zaříděny dle katalogu odpadu a předány osobě oprávněné k nakládání s danou kategorií odpadu.

Návrh technického řešení:

Břehové nátrže budou na délku 146 m dosypány zeminou bez organických látek a příměsí se zhutněním. Opevnění svahů bude provedeno rovinaninou z lomového kamene na tl. 30 cm bez urovnání na šikmou délku 1,5 m ve sklonu 1: 1,5. Rovnanina bude zapřena do záhozové patky z lomového kamene 80 – 200 kg v kubatuře 0,75 m³/m. Nerovnosti na svahu v celém úseku budou dosypány výkopkem nánosů z levé paty svahu. V opevňovaném úseku se nacházejí kanalizační výusti, které budou před provedením násypu prodlouženy betonovou rourou se seříznutím konce roury podle sklonu svahu. Čela budou zajištěna zdívkou z lomového kamene na cementovou maltu. Zbytky svahů budou osety travní směsí 40g/m².

Oddělení vodního hospodářství (zpracovatel Ing. Zdeněk Flídr).

Z hlediska ochrany vodohospodářských zájmů příslušejících vodoprávnímu úřadu Pardubického kraje nemáme k předloženému záměru námítky. Věcně a místně příslušným vodoprávním úřadem k věci, s pravomocí speciálního stavebního úřadu podle ustanovení § 15 odst. 4 zákona č. 254/2001 Sb., o vodách a o změně některých zákonů (vodní zákon), ve znění pozdějších předpisů je Městský úřad Moravská Třebová.

Vyjádření orgánu ochrany přírody (zpracovatel RNDr. Vladimír Vrána).

V území zamýšleného záměru se nenachází žádný ze známých zájmů svěřených zákonem č. 114/1992 Sb., o ochraně přírody a krajiny, v platném znění, do působnosti Krajského úřadu Pardubického kraje, orgánu ochrany přírody, tj. územní systém ekologické stability – regionální úroveň, zvláště chráněná území – přírodní rezervace a památky, zvláště chráněné druhy živočichů a rostlin (bez provedení průzkumu nelze nikdy výskyt těchto druhů zcela vyloučit), ptáčích oblastí a evropsky významné lokality. Z uvedeného důvodu nemá krajský úřad k předloženému záměru zásadní připomínky. Při realizaci akce bude nezbytné postupovat v souladu s bodem č. 6 předložené souhrnné technické zprávy, tzn. eliminovat možnost úniku stavebních hmot a provozních kapalin do vodního prostředí, omezit zakalení vodního toku. Stavební technika musí být dále opatřena k životnímu prostředí šetrnými náplněmi, an staveništi musí být dostatečné množství sorbentu atd.

Orgán ochrany zemědělského půdního fondu (zpracovatel RNDr. Milan Boukal, Ph.D.)

Z hlediska zájmů svěřených do působnosti Krajskému úřadu Pardubického kraje, orgánu ochrany zemědělského půdního fondu, není proti předloženému záměru námitek.

Dojde-li k záboru zemědělské půdy dle ustanovení § 9 zákona č. 334/1992 Sb., o ochraně zemědělského půdního fondu, ve znění pozdějších změn (dále jen zákon), *a je-li předložený záměr v souladu se schváleným ÚPO*, bude souhlas ve smyslu § 9 zákona vydán na základě žádosti investora samostatně. V případě, že bude zábor do 1 ha, je příslušným orgánem k posouzení odnětí Městský úřad Moravská Třebová, nad 1 ha je tímto orgánem Krajský úřad Pardubického kraje, nad 10 ha Ministerstvo životního prostředí. Součástí žádosti jsou uvedeny v § 9 odst. 5 zákona.

Vyjádření oddělení zemědělství (zpracovatel Ing. Dana Teplá)

Z hlediska kompetencí krajského úřadu jako orgánu státní správy lesů, daných krajskému úřadu zákonem o lesích č. 289/1995 Sb., a jako orgánu státní správy myslivosti, daných krajskému úřadu zákonem o myslivosti č. 449/2001 Sb., nemáme k předloženému záměru připomínky. Z předložené projektové dokumentace je zřejmé, že záměrem nebudou dotčeny pozemky určené k plnění funkcí lesa.

Vyjádření oddělení integrované prevence (zpracovatel Ing. Lubomír Felcman)

Předložený záměr „Malotínský p., Jevíčko – oprava opevnění“ nepodléhá posuzování podle zákona č. 100/2001 Sb., o posuzování vlivů na životní prostředí, v úplném znění. Zákon v ust. § 1 odst. 2 stanoví, že posuzování vlivů na životní prostředí podléhají záměry vymezené zákonem, jejichž provedení by mohlo závažně ovlivnit životní prostředí. Výše uvedený záměr „Malotínský p., Jevíčko – oprava opevnění“ není záměrem podle ust. § 3 písm. a) zákona, protože není uveden v příloze č. 1 k zákonu, a proto se na jeho posuzování nevztahují ustanovení zákona o posuzování vlivů na životní prostředí.

Orgán odpadového hospodářství (zpracovatel Ing. Richard Pinkas)

Nakládání s odpady

K vydání vyjádření z hlediska nakládání s odpady jsou v územním nebo stavebním řízení od 1. 1. 2003 (dle znění § 79 odstavec 3 písmeno c) zákona č. 185/2001 Sb., o odpadech v úplném znění) kompetentní pouze obecní úřady obcí s rozšířenou působností.

Vyjádření z hlediska zákona č. 59/2006 Sb., o prevenci závažných havárií způsobených vybranými nebezpečnými chemickými látkami a chemickými přípravky ve znění pozdějších předpisů.

Bez připomínek.

Ing. Josef Hejduk
vedoucí odboru

13.

Holásková Marcela

Od: Ing. Miroslav Hruban <m.hruban@email.cz>
Odesláno: 2. února 2015 12:51
Komu: Holásková Marcela
Předmět: Re: FW: Odpověď na dopis

Dobrý den,

souhlasíme se stavbou " Malonínský p., Jevíčko oprava opevnění". Na dotčeném půdním bloku bude cukrovka do 30.10.2015 a kolem vodního toku bude směska obilí maximálně do 31.7.2015. V případě zahájení stavby, žádáme o oznámení předem.

Miroslav Hruban

Hanácká zemědělská společnost Jevíčko a.s.,

----- Původní zpráva -----

Od: Holásková Marcela <Holaskova@pmo.cz>
Komu: m.jurka@seznam.cz <m.jurka@seznam.cz>, lorenc@hzsj.cz <lorenc@hzsj.cz>, m.hruban@email.cz <m.hruban@email.cz>, vasindelarova@centrum.cz <vasindelarova@centrum.cz>
Datum: 27. 1. 2015 13:18:21
Předmět: FW: Odpověď na dopis

Dobrý den,
znovu Vás žádáme o odpověď na dopis ze dne 10.12.2014. Zítra by bylo možné se u Vás osobně zastavit a převzít odpověď. Dejte vědět, kdy můžeme počítat s Vaší odpovědí aby mohla být zapracována do PD.

S pozdravem

Holásková Marcela
útvár TDS a Projekce
ZHM Olomouc
T +420 585 711 209 F +420 585 711 214

Povodí Moravy, s.p., U dětského domova 263, 772 11 Olomouc, T +420 585 711 211
www.pmo.cz

Holásková Marcela

Od: Prášil Richard <richard.prasil@icomtransport.cz>
Odesláno: 3. února 2015 13:39
Komu: Holásková Marcela
Kopie: Kuběnka Radek
Předmět: Souhlas s příjezdem na stavbu v Jevíčku na Maloninském potoce

Dobrý den.

Paní Kratochvílová souhlasí, za podmínek:

- a) Po každém znečištění komunikací a ploch , ihned umyjí a vyčistí mokrou cestou (dojde k mechanickému odstranění hrubých nečistot a dočištění speciálním čistícím vozem).
- b) Vše co budou demontovat či zničí uvedou do původního stavu.
- c) V místě opraveného oplocení nebudou vjíždět, budou vjíždět tam kde plot není nebo je zničen starobou.
- d) Na místo nebude povolen vjezd těžké techniky, pásové techniky a podobným stavebním mechanismům.
- e) Před započítím dojde k pořízení fotodokumentace skutečného stavu dotčených pozemků.
- f) V žádném případě nebude jakýmkoli způsobem omezen provoz střediska AD Jevíčko.
- g) Všechny práce budou předem konzultovány s dispečerem střediska AD Jevíčko p.Hrouzkem.
- h) Všechny použité materiály a náplně do strojů splňují kritéria MŽP pro daný typ práce.

S pozdravem

Prášil Richard
dispečer



ČSAD Ústí nad Orlicí, a.s.	Gsm: 420 602 553 021	richard.prasil@csaduo.cz
Třebovská 330	Tel: 420 465 500 609	www.icomtransport.cz
562 03 Ústí nad Orlicí	Fax: 420 465 524 021	IČ : 60 10 88 51

ČSAD Ústí nad Orlicí, a.s. je zapsána v OR vedeném KS v Hradci Králové pod spis. zn.: B/1021.

Jste si jisti, že opravdu potřebujete vytisknout tuto zprávu a/nebo její přílohy?
 Are you sure that you really need a print version of this message and/or its attachments?

Povodí Moravy, s.p.
Závod Horní Morava
p. Marcela Holásková
U Dětského domova 263
772 11 Olomouc

VÁŠ DOPIS ZNAČKY/ZE DNE
PM008594/2015-ZHMTDS/Hol
16.2.2015

NAŠE ZNAČKA
PM008955/2015-203/Mi

VYŘIZUJE
Ing. Eva Miklíková
+420 541 637 311
miklikova@pmo.cz

MÍSTO/DATUM
Brno
19.2.2015

Malonínský p., Jevíčko – rekonstrukce opevnění, č.a. 223245STA

(k.ú. Jevíčko - předměstí; ORP Moravská Třebová; kraj Pardubický; HP 4-10-02-092)

Charakteristika akce:

Dne 17.2.2015 nám byla předložena k vyjádření DPS stavby „Malonínský p., Jevíčko – rekonstrukce opevnění, č.a. 223245STA“, zpracovaná v prosinci 2014. Projektantem stavby je Povodí Moravy, s.p., ZHM, U Dětského domova 263, 772 11 Olomouc. Investorem stavby je Povodí Moravy, s.p., Dřevařská 11, 602 00 Brno.

Jedná se o úpravu opevnění Malonínského potoka v intravilánu města Jevíčka v ř. km 1,330 – 1,770. Budou odstraněny nánosy ve dně, provedeno nové břehové opevnění na PB potoka v délce 146 m a dosypání průlehu a nátrží do původního sklonu. Opevnění bude provedeno rovnatinou z lomového kamene, zapřenou do záhozové patky. Svahy budou zatravněny. V souvislosti s přípravou stavby bude provedeno kácení dřevin rostoucích v průtočném profilu a bránících přístupu k toku.

Přímým správcem DVT Malonínský potok IDVT 10191567 je Povodí Moravy, s.p., ZHM, provoz Olomouc (U dětského domova 263, 772 11 Olomouc, úsekový technik p. Petr Zlámal, tel.: 585 711 254).

Stavba bude provedena na pozemcích státu p.č. 3127/2 a 5353 k.ú. Jevíčko – předměstí, se kterými má právo hospodařit Povodí Moravy, s.p.

Vyjádření správce povodí a správce DVT Malonínský potok IDVT 10187584

Na základě ustanovení zákona č. 254/2001 Sb. o vodách a o změně některých zákonů (vodní zákon) vydává Povodí Moravy, s.p., následující

s t a n o v i s k o :

- a) z hlediska plánování v oblasti vod není uvedený záměr v rozporu se zájmy hájenými příslušným plánem oblasti povodí.
- b) z hlediska dalších zájmů chráněných zákonem č. 254/2001 Sb., o vodách a o změně některých zákonů, souhlasíme s uvedeným záměrem.

Doba platnosti tohoto stanoviska je 2 roky, nebude-li využito pro vydání platného rozhodnutí nebo opatření vodoprávního nebo jiného správního úřadu.

Ing. Pavel Bíza

vedoucí útvaru správy povodí

Přílohy – Dokumentace, Kopie - Provoz Olomouc

Povodí Moravy, s.p.
602 00 Brno, Dřevařská 11
IČO:70890013, DIČ:CZ70890013
-13-

Souhlas: PM008642/2015-ZHMTDS/Hol
Já, níže podepsaný vlastník
IMPULS – Leasing – Real-Estate s.r.o.
Adresa: Dlouhá 733/29, 110 00 PRAHA 1 – STARÉ MĚSTO
LV č. 1141, k. ú. Jevíčko - předměstí
p. č. dle KN, PK: 359/1

jako vlastník sousedního pozemku č. 359/1, k. ú. Jevíčko – předměstí, dávám tímto souhlas s umístěním a zřízením stavby: „Malonínský p., Jevíčko – rekonstrukce opevnění“, dle situačního snímku a dále souhlasím s tím, aby tento souhlas byl podkladem pro správní řízení a sloužil jako vyjádření souhlasu účastníka řízení.

V Praze: 03.03.2015



Ivan Kadečka
jednatel



Podpis: Jan Drbohlav.....

K.O.

Jevíčko

k. ú. Jevíčko - předměstí

LEGENDA POV:



Navržený příjezd na stavbu
manipulační pruh š. 6m

PŘÍJEZD NA ZÁKLADĚ SOUHLASU



Obvod staveniště
je dán břehovými hranami



Sociální a provozní zařízení
Umístění po dohodě s majitelem
pozemku

Z.O.

p.č. 359/1

p.č. 309/1

p.č. 310/1

p.č. 3102/3

p.č. 309/2

p.č. 310/2

Malonínský potok

IV, s.p.
00 Břín
Orava 13
211 Olomouc
70890013

Katastrální situace M 1 : 2000
Malonínský p., Jevíčko – rekonstrukce opevnění

16.

14

MĚSTSKÝ ÚŘAD V JEVÍČKU
odbor výstavby a územního plánování
Palackého náměstí 1, 569 43 Jevíčko

Jindřich Beneš
18.02.2015 09:35:42 +0100

Signer:
CN=Jindřich Beneš
C=cz
O=MĚSTO JEVÍČKO IČ 002

Public key:
RSA/2048 bits

SPIS. ZN.: OVUP 915/2015-34/B
Č.J.: OVUP 915/2015-34/B
VYŘIZUJE: oprávněná úřední osoba
Bc. Jindřich Beneš
E-MAIL: benes@jevicko.cz
TEL.: 464/620521
DATUM: 18.2.2015

VYJÁDRĚNÍ

Odbor výstavby a územního plánování Městského úřadu v Jevíčku, jako stavební úřad příslušný podle § 13 odst. 1 písm. d zákona č. 183/2006 Sb., o územním plánování a stavebním řádu (stavební zákon), ve znění pozdějších předpisů (dále jen "stavební zákon"), podle ustanovení § 15 odst. 2 stavebního zákona

s d ě l u j e,

že navržená stavba

Malonínský potok, Jevíčko - rekonstrukce opevnění

na pozemku parc. č. 3127/2, 5353 v katastrálním území Jevíčko-předměstí je v souladu se záměry územního plánování v dotčeném území.

Poučení:

Toto vyjádření nenahrazuje rozhodnutí ani opatření jiných správních orgánů, jichž je zapotřebí pro povolení speciální stavby podle zvláštních předpisů.

„Otisk úředního razítka“

Oprávněná úřední osoba
Bc. Jindřich Beneš
referent odboru výstavby a ÚP
Městského úřadu v Jevíčku

Obdrželi:

účastníci (doručenky)

Povodí Moravy, s.p., závod Horní Morava, U dětského domova č.p. 263, 772 11 Olomouc

Na vědomí:

Městský úřad Moravská Třebová, odbor ŽP, Olomoucká 2, 571 01 Moravská Třebová